

GI GRZ 0.8
BMZ 5.0

GE GRZ 0.8
BMZ 5.0

GI GRZ 0.8
BMZ 4.2

II GRZ 0.8
BMZ 4.2

GE GRZ 0.8
BMZ 4.2

2.50m RAD-u. GEHWEG (KOMBINIERT)
2.00m PARKSTREIFEN
6.50m FAHRBAHN

Schallschutzwand, Länge 120.00 m, Höhe 4.00 m

GLEISANSCHLUSS

ENTWASSERUNGSGRABEN

ELT-ERDKABEL 20 KV

1021
1635
1636
1716
1715
1713
1712
11
11
110
1709/2
1702
500m

IRD AUFGEHOBBEN

GRZ 0.8
BMZ 4.2

VORH.

VORH.

3.00m
5.00m

1718/6

998/5

1717/22

1717/21

1717/19

1717/20

Bgl
1717/18


1717/2

1717/14

Ergänzende Legende für die 2. Bebauungsplanänderung vom 09.02.1998 / 05.03.1998

Siehe Planzeichenlegende,

Plan vom 08.10.1990, genehmigte Fassung vom 14.01.1991

 Schallschutzwand, Länge 120,00 m, Höhe 4,00 m

STADT KUPPENHEIM

2. Änderung des Bebauungsgebietes

Altwasser, Lochacker, Obere Eichert

Gez.: F

Stadt Kuppenheim, 09.02.98
05.03.98


LAGEPLAN

M. 1:1000

Blatt

1

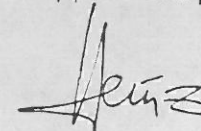
Kuppenheim, 09.02.98
05.03.98


21. April 1998

Trauthwein (Bürgermeister)



Kuppenheim, 09.02.98
05.03.98


21. April 1998

Heinz (Stadtbaumeister)