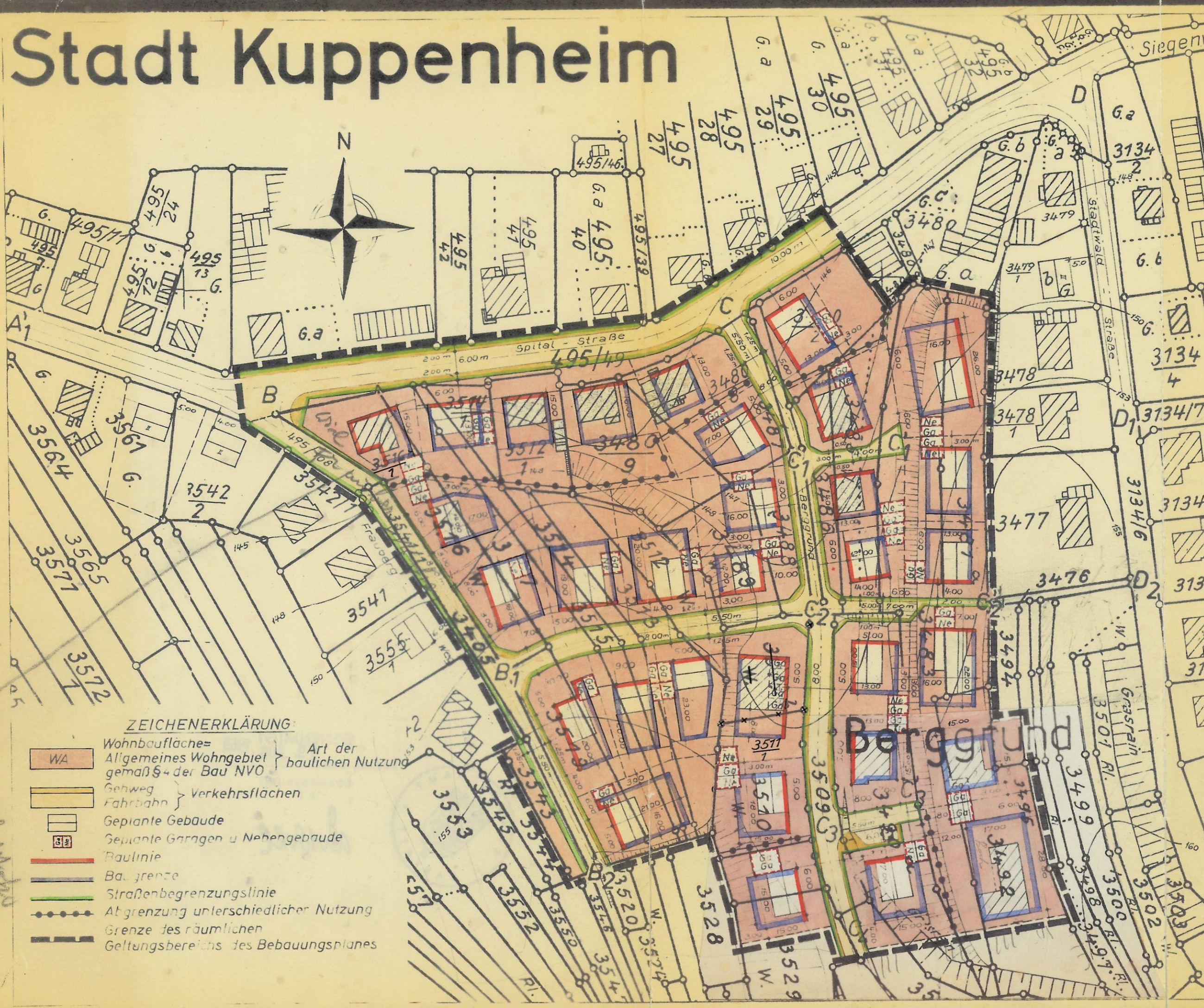
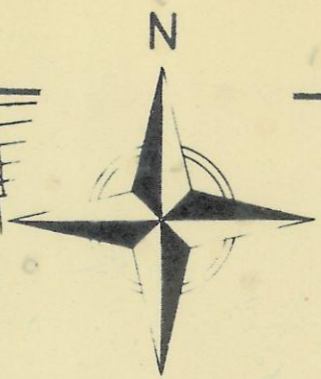


Stadt Kuppenheim



ZEICHENERKLÄRUNG:


- Wohnbaufläche = Allgemeines Wohngebiet gemäß § 4 der Bau-NVO
- Gehweg
- Fahrbahn
- Geplante Gebäude
- Geplante Garagen u. Nebengebäude
- Baulinie
- Bau-grenze
- Straßenbegrenzungslinie
- Abgrenzung unterschiedlicher Nutzung
- Grenze des räumlichen Geltungsbereichs des Bebauungsplanes

Frankenstraße

ZUM ANTRAG VOM 27.3.69 ANGEHÖRIG

GEPLANT:
Karlsruhe, den 22.5.1968
Dipl.-Ing. R. King u. Dipl.-Ing. L. Weber
Ing.-Büro f. Städtebau u. Tiefbau
Dipl.-Ing. ROLF KING und
Dipl.-Ing. LOTHAR WEIER
75 KARLSRUHE, Hübschstraße 21
Telefon 59 22 34

AUFGESTELLT
Nach § 2 Abs. 1 BauG v. 23.5.60
durch Beschluss des
Stadtrates vom 27.6.1968
27.6.1968



OFFENTLICH AUSGELEGEN:
Nach § 2 Abs. 5 BauG v. 23.5.60
in der Zeit vom 15.8.1968
die öffentliche Bekanntmachung
erfolgt am 26.6.1968

ALS SATZUNG BESCHLOSSEN
Nach § 10 BauG v. 23.5.60
in Verbindung mit § 35 Abs. 2 Nr. 3 GO
am 7. MRZ. 1969
Kuppenheim, den 7. MRZ. 1969
Der Bürgermeister



GENEHMIGT:
§ 5 BauG v. 23.5.60

RECHTSKRÄFTIG

Es wird bestätigt, daß die Darstellung der Grenzen der besonders bezeichneten Flurstücke mit der Festlegung im Liegenschaftskataster übereinstimmt.
Stadtmessungsamt Rastatt 27.3.1969

STÄDTLICHES VERMESSUNGSAMT RASTATT
Oberregierungsvermessungsrat
Strassen- und Baulinienplan
Baugebiet Berggund, östlicher Erdberg

1:1000 den 22.5.1968

Ing.-Büro f. Städtebau u. Tiefbau
Dipl.-Ing. ROLF KING und
Dipl.-Ing. LOTHAR WEIER
75 KARLSRUHE, Hübschstr. 21
Telefon 59 22 34