

# STADT KUPPENHEIM

# ENTWURF FÜR DEN BEBAUUNGSPLAN



BAUGEBIET:

SCHLOSSGARTEN



- LEGENDE:**
- Gebäude-Grundriß
  - Straßen-Grundriß
  - Grünflächen
  - Gewässer
  - Versorgungsleitungen
  - Grundstücksgrenzen
  - Besondere Gebäude
  - Parkflächen
  - Öffentliche Gebäude
  - Industriegebiete
  - Wohngebiete
  - Schulgebiete
  - Sportplätze
  - Kirchen
  - Friedhöfe
  - Eisenbahnen
  - Straßenbahnlinien
  - Buslinien
  - Radwege
  - Fußwege
  - Versorgungsstützen
  - Versorgungsboxen
  - Versorgungsgruben
  - Versorgungskammern
  - Abwasserkanal
  - Wasserkanal
  - Gaskanal
  - Sonstige Kanäle
  - Abwasserkanal
  - Wasserkanal
  - Gaskanal
  - Sonstige Kanäle

**VEREINBARUNG:**  
 Der Entwurf ist ein Projektentwurf, der die grundsätzliche Bebauung des Gebietes darstellt. Er ist nicht verbindlich für die Ausführung der einzelnen Bauwerke. Die Ausführung der einzelnen Bauwerke ist Sache der Bauherren. Die Ausführung der einzelnen Bauwerke ist Sache der Bauherren. Die Ausführung der einzelnen Bauwerke ist Sache der Bauherren.

**VEREINBARUNG:**  
 Der Entwurf ist ein Projektentwurf, der die grundsätzliche Bebauung des Gebietes darstellt. Er ist nicht verbindlich für die Ausführung der einzelnen Bauwerke. Die Ausführung der einzelnen Bauwerke ist Sache der Bauherren. Die Ausführung der einzelnen Bauwerke ist Sache der Bauherren.

**VEREINBARUNG:**  
 Der Entwurf ist ein Projektentwurf, der die grundsätzliche Bebauung des Gebietes darstellt. Er ist nicht verbindlich für die Ausführung der einzelnen Bauwerke. Die Ausführung der einzelnen Bauwerke ist Sache der Bauherren. Die Ausführung der einzelnen Bauwerke ist Sache der Bauherren.












STADT KUPPENHEIM  
 1920

Straßen- u. Bebauungs-Plan  
 für das Gebiet des Schloßgartens, Schloßackers, Frühgartens, Vorderer Siegberg, Hinterer Siegberg.

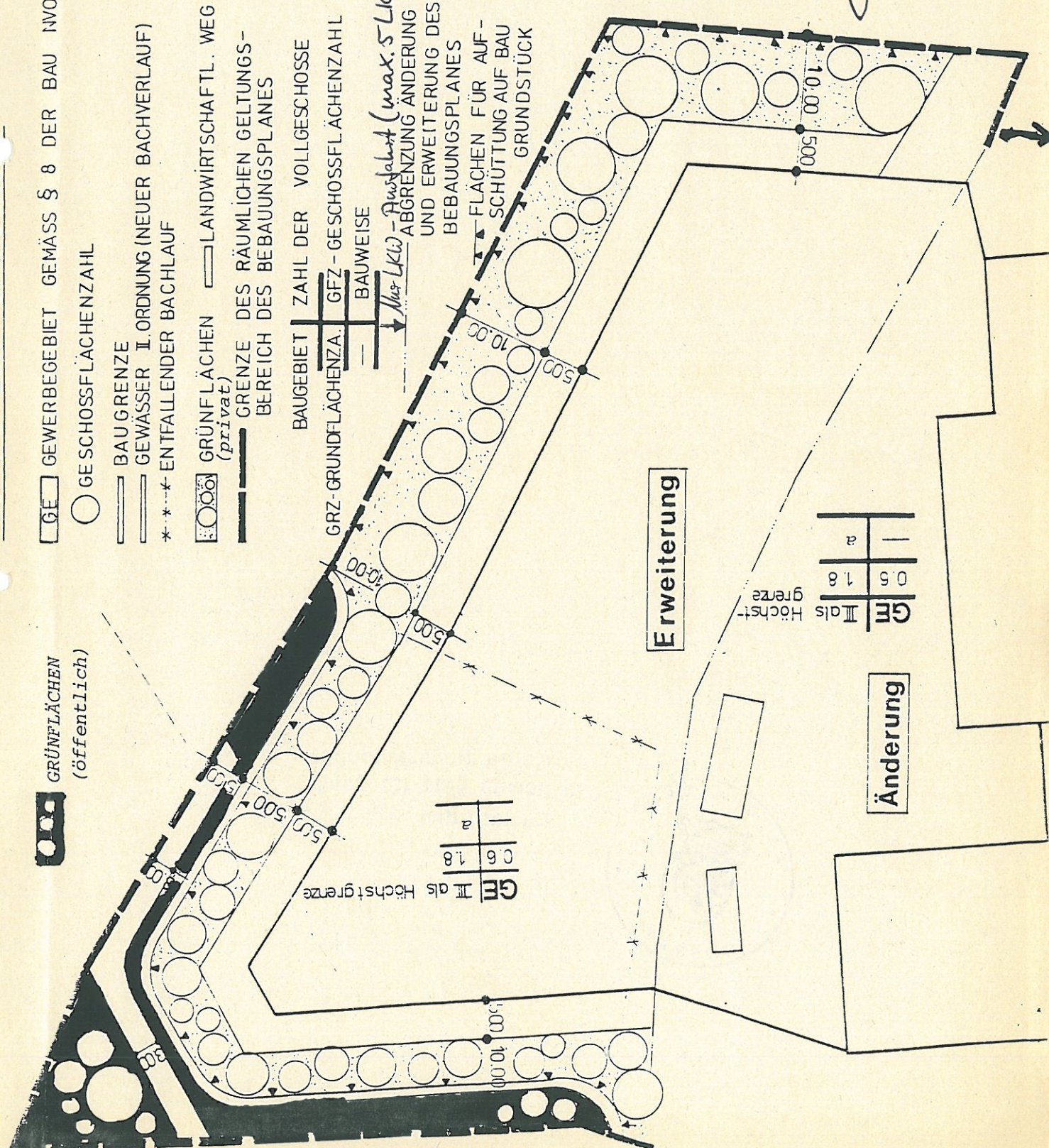
1920

# LEGENDE ZUR 2. ÄNDERUNG

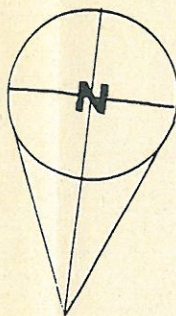
-  GE GEWERBEBEGEBT GEMÄSS § 8 DER BAU NVO
-  ○ GESCHOSSFLÄCHENZAHL
-  — BAUGRENZE
-  — GEWÄSSER I. ORDNUNG (NEUER BACHVERLAUF)
-  \* \* \* ENTFALLENDER BACHLAUF
-   GRÜNFLÄCHEN (privat)
-  — LANDWIRTSCHAFTL. WEG
-  — GRENZE DES RÄUMLICHEN GELTUNGS-BEREICHES DES BEBAUUNGSPLANES

BAUGEBIET ZAHL DER VOLLGESCHOSSE  
 GRZ-GRUNDFLÄCHENZA. GFZ - GESCHOSSFLÄCHENZAHL  
 BAUWEISE  
*Nur Lkw - Parkfahrort (max. 5 Lkw's pro Tag)*  
 ABGRENZUNG ÄNDERUNG UND ERWEITERUNG DES BEBAUUNGSPLANES  
 FLÄCHEN FÜR AUF-SCHÜTTUNG AUF BAU-GRUNDSTÜCK

GRÜNFLÄCHEN  
 (öffentlich)



Plankopie durch Verkleinerung  
 nicht maßstäblich!



## STADT KUPPENHEIM

BAUGEBIET KLEINE WEIN GARTEN  
 GEWANN ESSIGACKER U.A.

2. ÄNDERUNG zum v.9.  
 Bebauungsplan M 1:500

KUPPENHEIM DEN 14. 09. 88

*Handwritten signature*  
 (TRAUTHWEIN) 1 (HEINZ)  
 Bürgermeister Stadtbaumeister

