
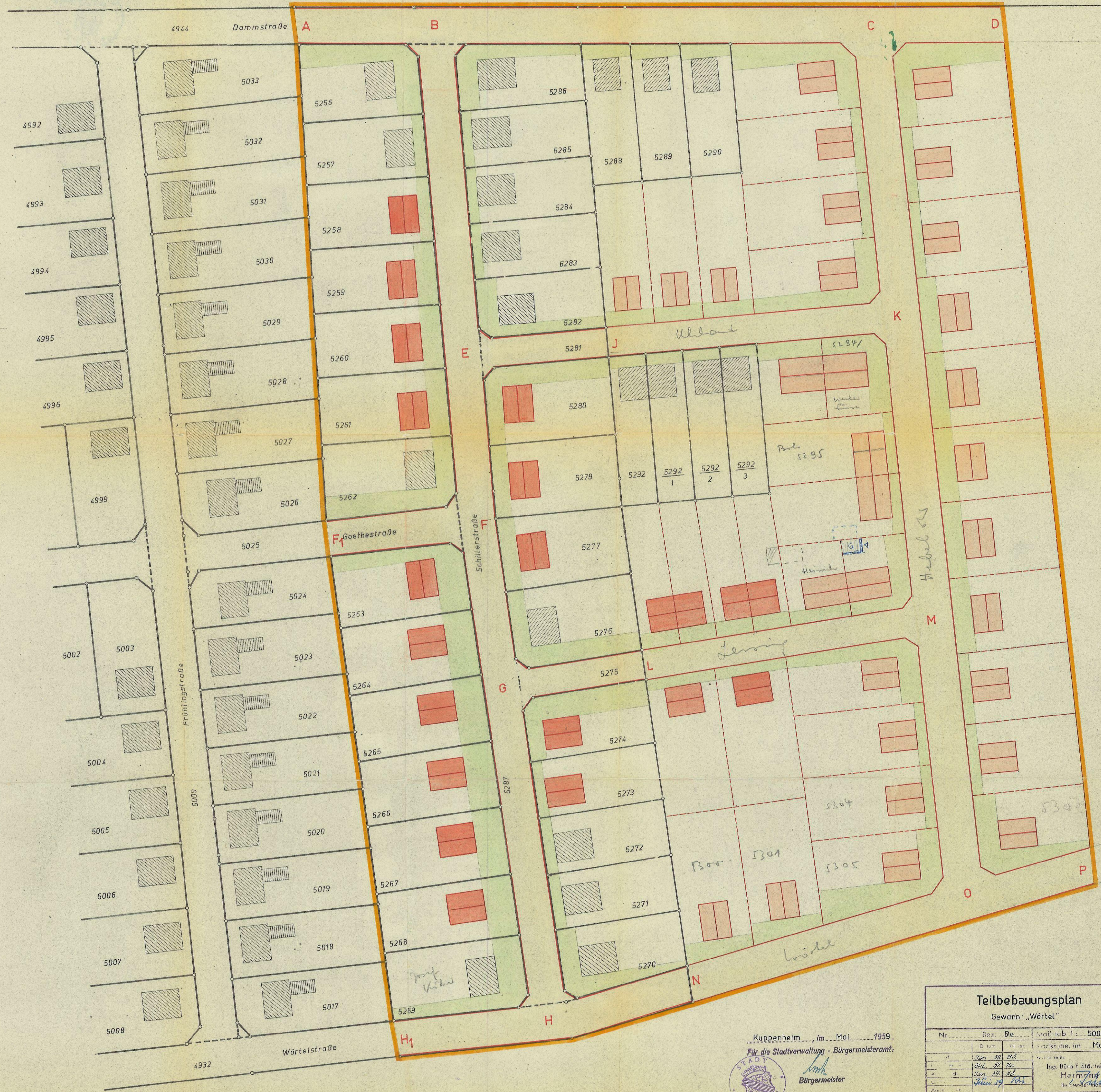


Zum Antrag vom 18. Aug. 1959 gehörig



- Zeichenerklärung**
- Neue Bebauung 1 Geschöß
  - Neue Bebauung 2 Geschöß
  - Neue Grenzen
  - Straßen und Wege
  - Vorgärten
  - Grenze des Planungsgebietes



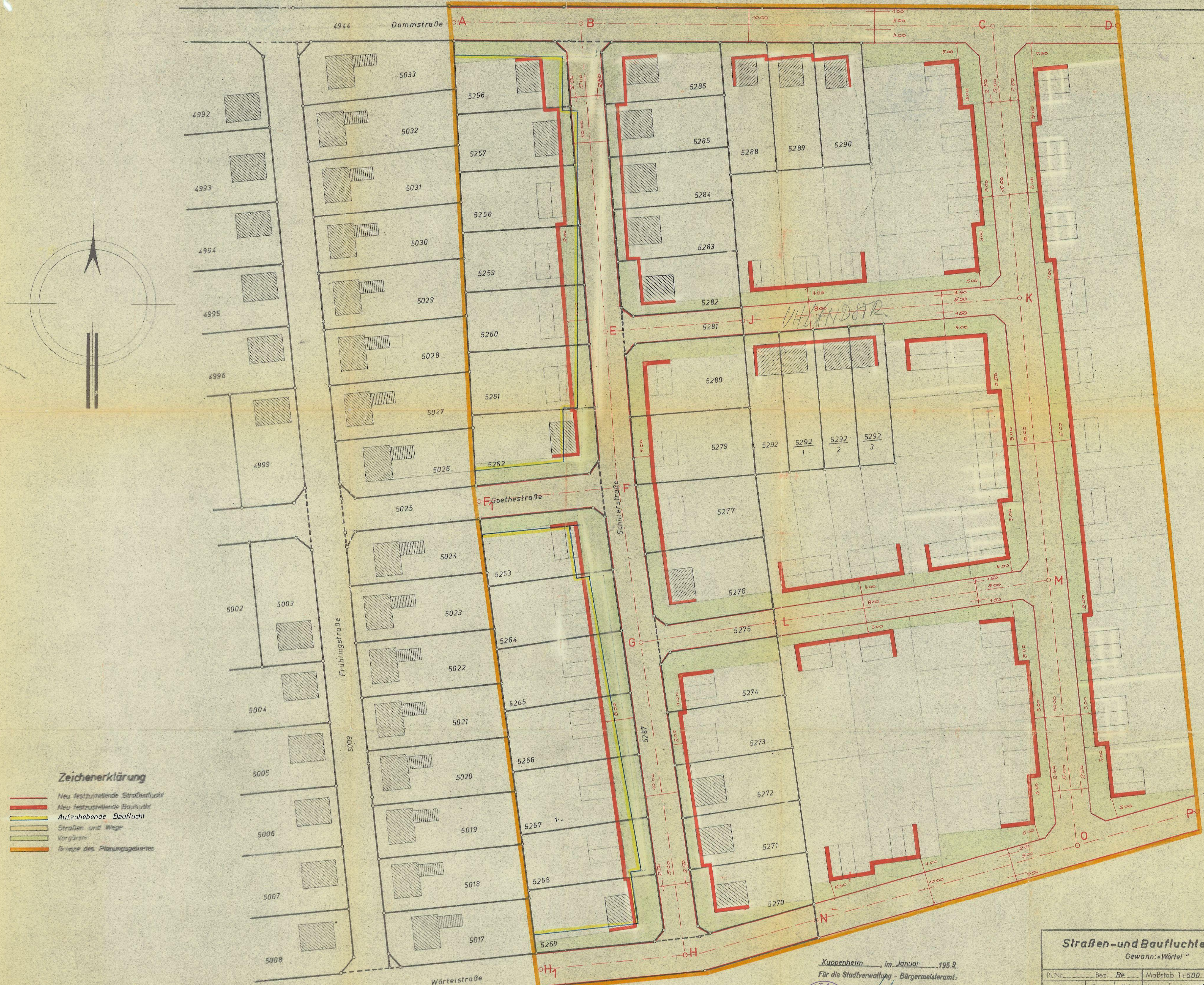

Kuppenheim, im Mai 1959  
 Für die Stadtverwaltung - Bürgermeisteramt  
  
 Bürgermeister

Teilbebauungsplan			
Gewann „Wörtel“			
Nr.	Bez.	Be.	Maßstab 1: 500
			Verf. im Mai 1959
D. vom		A. vom	
18. Aug. 1959		18. Aug. 1959	
Ing. Büro I. StB. Hebeau u. Trefcu		Ing. Büro I. StB. Hebeau u. Trefcu	
Herrn Prof. Bünthe		Herrn Prof. Bünthe	



Zum Antrag vom 18. Aug. 1959 gehörig

9  
X



- Zeichenerklärung**
- Neu festzustellende Straßenflucht
  - Neu festzustellende Bauflucht
  - Aufzuhebende Bauflucht
  - Straßen und Wege
  - Vorgärten
  - Grenze des Planungsbereiches

VH/ND/12

Kuppenheim, im Januar 1959  
Für die Stadtverwaltung - Bürgermeisteramt.  
Bürgermeister



**Straßen- und Baufluchtenplan**  
Gewann: "Wörte"

Maßstab 1:500

PL.Nr.	Bez.	Be	Maßstab 1:500
			Karlsruhe, im .Mai. 1959
Entwurf	20.53	22	Aufgezeichnet
Ö. Gezeichnet	20.53	22	Ing. Büro f. Städtebau u. Tiefbau
Gezeichnet	20.53	4.4.	Hermann Bährle
Gezeichnet	20.53	1.10	Bauingenieur
Gezeichnet	20.53	20.53	