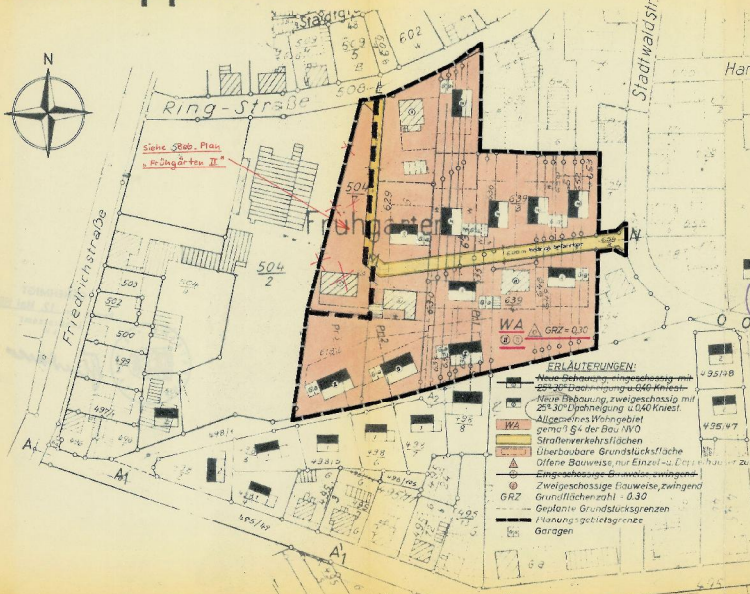


Stadt Kuppenheim



Siehe 580b-Plan
"Frühgärten II"

ERLÄUTERUNGEN:

- Neue Bebauung, zweigeschossig mit 25°-30° Dachneigung u. 0,40-Kniest.
- Neue Bebauung, zweigeschossig mit 25°-30° Dachneigung u. 0,40-Kniest.
- Allgemeines Wohngebiet gemäß § 4 der Bau-VO
- Straßenverkehrsflächen
- Überbaubare Grundstücksfläche
- Offene Bauweise, nur Einzel- u. Doppelhäuser zulässig
- Eingeschossige Bauweise, zwingend
- Zweigeschossige Bauweise, zwingend
- GRZ
- Geplante Grundstücksgrenzen
- Planungsgebietsgrenze
- Garagen

GEPLANT
Kartusche vom 23. 3. 1967
Dipl.-Ing. R. Kling u. Dipl.-Ing. J. Weber
Ing. Büro für Städtebau u. Tiefbau
Kuppenheim, Am Stadtbau 6, Telefon 176
Karl-Liebknecht-Str. 21
Telefon 27 23 34



AUFGESTELLT
Nach § 2 Abs. 1 Bau-VO vom 23.6.66
durch Beschluss des
Gemeinderats vom 25. 4. 1964
Kuppenheim, Am Stadtbau 6, Telefon 176
Der Bürgermeister



ÖFFENTLICH AUSGELEGEN
Nach § 2 Abs. 1 Bau-VO vom 23.6.66
in der Zeit vom 16. März 1966 bis
zum 1. April 1966
die erstellte Bauantragstellung
erfolgte am 25. 4. 1964.
Der Bürgermeister



ALS SATZUNG BESCHLOSSEN
Nach § 2 Abs. 1 Bau-VO vom 23.6.66
in der Sitzung mit § 18 Abs. 2 Nr. 2
am 2. März 1966
Kuppenheim, Am Stadtbau 6, Telefon 176
Der Bürgermeister



GENEHMIGT
Nach § 2 Abs. 1 Bau-VO vom 23.6.66
in der Sitzung mit § 18 Abs. 2 Nr. 2
am 2. März 1966
Kuppenheim, Am Stadtbau 6, Telefon 176
Der Bürgermeister

RECHTSKRÄFTIG:
Nach § 2 Abs. 1 Bau-VO vom 23.6.66
durch Beschlussung
vom 16. März 1966
Kuppenheim, Am Stadtbau 6, Telefon 176
Der Bürgermeister

Gestaltungsplan

Gewinn, Früngarten

Maßstab: 1:1000 Datum: den 23. 3. 1967

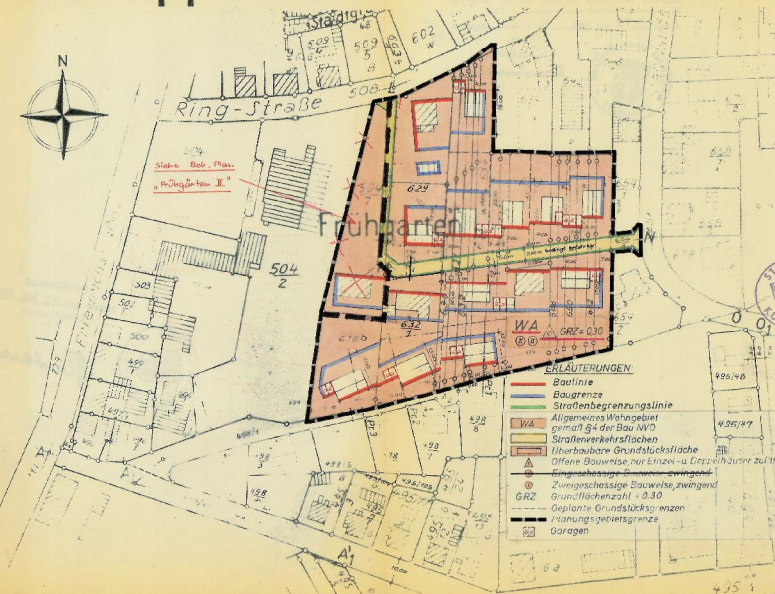
Ingenieurbüro
VBI
Kuppenheim
Am Stadtbau 6
Telefon 176
R. Kling
J. Weber



Stadt Kuppenheim

U.M.A.N.T.E.R. 3

22.6.1967



Siehe Bdr. Plan.
„Frühgarten II“

Frühgarten

ERLÄUTERUNGEN

- Baulinie
- Baugrenze
- Straßenbegrenzungslinie
- WA Allgemeines Wohngebiet gemäß §4 der Bau NVO
- Straßenverkehrsflächen
- Überbaubare Grundstückfläche
- Offene Bauweise nur Einzel- u. Doppelhäuser zulässig
- eingeschossige Bauweise zwingend
- Zweigeschossige Bauweise zwingend
- GRZ Grundflächenzahl = 0,30
- Geplante Grundstücksgrenzen
- Planungsbereichsgrenze
- Garagen

GEPLANT:
Krt. Nr. 23.3.1967
Dipl.-Ing. Rolf King u. Dipl.-Ing. L. W. W. W. W.
Ing. Büro für Städtebau u. Tiefbau
Dipl.-Ing. ROLF KING und
Dipl.-Ing. L. W. W. W. W.
KARLSRUHE, Heidenstraße 21
Telefon 89 22 34

VBI
VEREIN
STÄDTBAUER
INGENIEUR
FÜR
STÄDTBAU
UND
LÄNDEBAU

AUFGESTELLT:
Nach § 19 Abs. 5 vom 23.6.67
durch Beschluss des
Bürgermeisters vom 27.4.1967
und
der Bürgermeister
vom 25.8.1967

STADT
KUPPENHEIM

ÖFFENTLICH AUSGELEGEN:
Mit 524 Abs. 5 vom 23.6.67
in Verbindung mit § 19 Abs. 5 vom 23.6.67
vom 16.8.1967
und
vom 27.4.1967

STADT
KUPPENHEIM

ALS SATZUNG BESCHLOSSEN:
Nach § 19 Abs. 5 vom 23.6.67
in Verbindung mit § 19 Abs. 5 vom 23.6.67
am 17.10.1967
Kuppenheim, den 17.10.1967
Der Bürgermeister

STADT
KUPPENHEIM

GENEHMIGT:
Nach § 19 Abs. 5 vom 23.6.67

STADT
KUPPENHEIM

RECHTSKRÄFTIG:
Nach § 19 Abs. 5 vom 23.6.67
durch Beschluss vom
17.10.1967
ausgegeben
am 17.10.1967
Der Bürgermeister

STADT
KUPPENHEIM

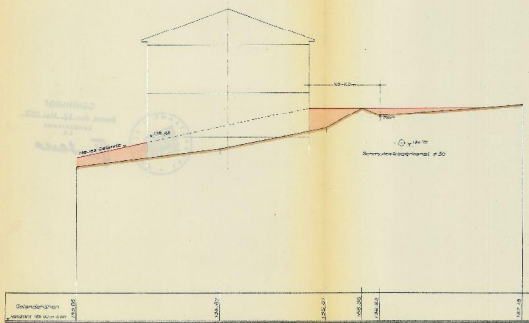
Straßen- und Baulinienplan

Gewann „Frühgarten“

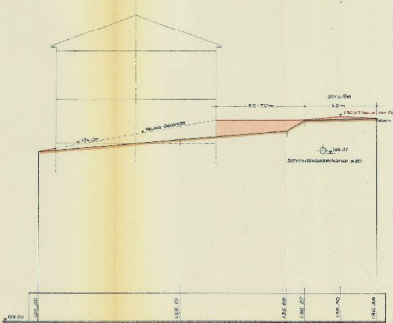
Maßstab	1:1000	den	23.3.1967
Zur 65. Sitzung		A. G. H. H. H.	
Zur 67. Sitzung		A. G. H. H. H.	

8.27.67
 8.10.1987

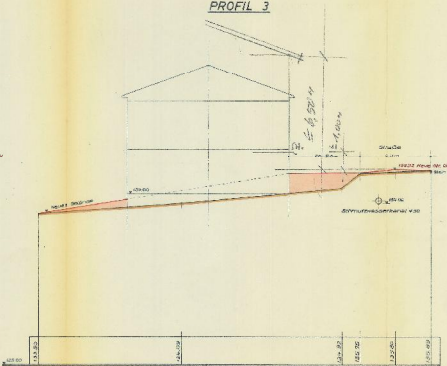
PROFIL 1



PROFIL 2



PROFIL 3



Kuppenheim, den 28. 4. 1987
 für die Stadtverwaltung - Bürgermeistersamt



Stadt Kuppenheim	
Gewinn-Frühgarten	
Querprofil 1, 2, 3	
Maßstab	1:100/100
Karte	Kuppenheim, den 23. 3. 1987
Prof. Dr. Ing. habil. Wilbur ROßKING und LOTHAR WEBER Ingenieurbüro 7410 Kuppenheim	

