

Sanierung der Landesstraße L67 (Friedrichstraße Süd) Bürgerinformation 22.02.2022



STADT KUPPENHEIM

Sanierung der Landesstraße L67 (Friedrichstraße Süd)

Bürgerinformation 22.02.2022

1. Veranlassung

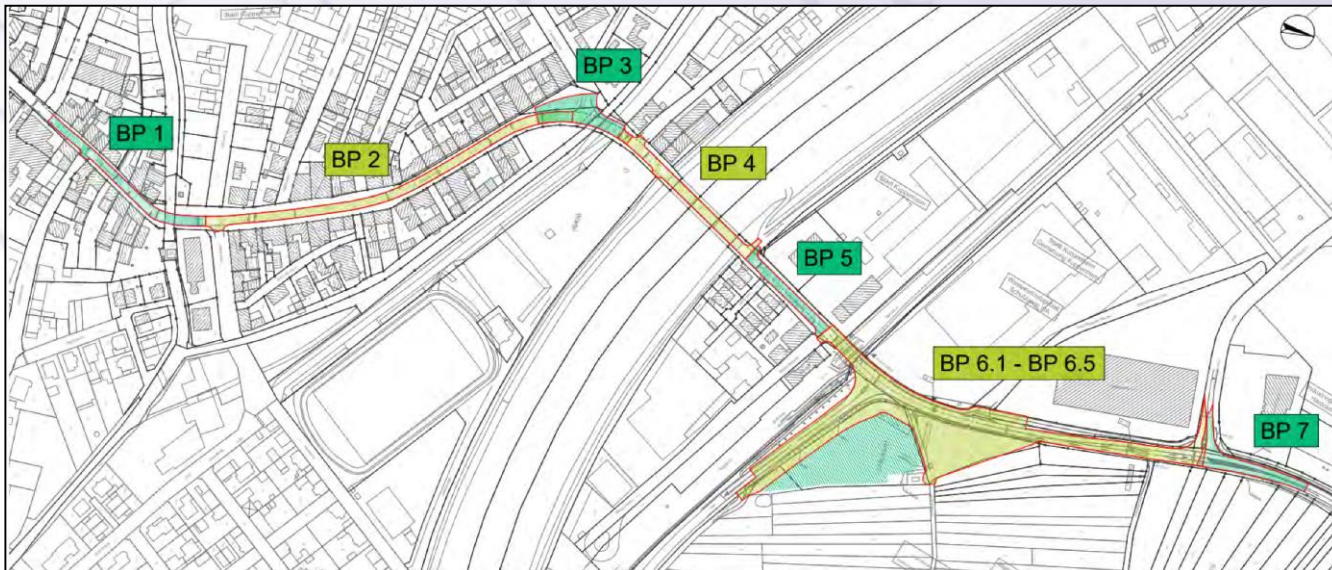


STADT KUPPENHEIM

1. Veranlassung

Sanierung der L67 (Friedrichstraße) zwischen Wilhelm- und Fritz-Minhardt-Straße

- Beidseitig geführte Radschutzstreifen (Bahnübergang bis Einmündung Favoritestraße)
- Umbau Knotenpunkt L67/K3713 (Kuppenheimer Straße)
- Querungshilfen für Rad- und Fußverkehr
- Lückenschluss Radweg Richtung Bischweier und Muggensturm
- Bauende: November 2021



1. Veranlassung

Sanierung der L67 (Friedrichstraße) zwischen Friedhof und Ringstraße

- Neugliederung des Straßenraums
 - Radfahrer, Fußgänger, Parken, Begrünung
- Variantenuntersuchung durch Stadt Kuppenheim → Vorzugsvariante
- Planung und Durchführung der Maßnahme durch Stadt Kuppenheim
- Gemeinderatssitzung 15.03.2021: Vergabe der Planungsleistungen
- Gemeinderatssitzung 18.10.2021: Beschluss Planung und Freigabe zur Ausschreibung



Sanierung der Landesstraße L67 (Friedrichstraße Süd)

Bürgerinformation 22.02.2022

2. Planung



STADT KUPPENHEIM

2. Planung

Planung auf Grundlage der Vorzugsvariante

- Ausweisung von beidseitig geführten Radschutzstreifen
- Umbau der Bushaltestelle als barrierefreie Haltestelle
- Umgestaltung des östlichen und westlichen Fahrbahnrandes
- Schaffung von Längsparkplätzen entlang des Fahrbahnrandes (Seitenraum)
- Ergänzung von Baumstandorten in den Gehwegen

***Planung mit Regierungspräsidium Karlsruhe, Landratsamt Rastatt
(Straßenverkehrsbehörde und Straßenbauamt) und Verkehrspolizei abgestimmt***



Sanierung der Landesstraße L67 (Friedrichstraße Süd) - Bürgerinformation

2. Planung – Geschwindigkeitsregelung L67



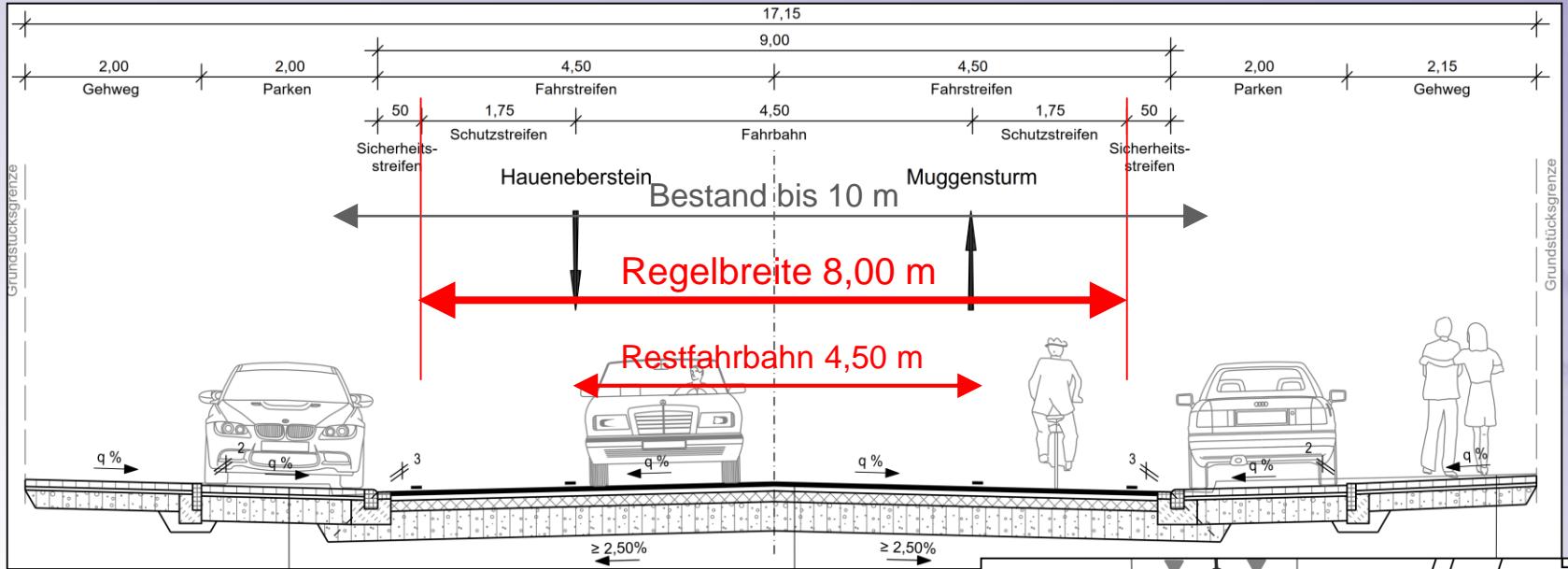
- Lärmaktionsplan Stadt Kuppenheim:
 - Tempo 30**
 - Tempo 50**
 - Tempo 50 (tags); Tempo 30 (nachts)**
- Änderung der Lärmgrenzen (2020)
- Landratsamt: L67 Friedhof bis Ringstraße
→ Tempo 30 ganztags
- Neuberechnung der Lärmwerte auf Grundlage von aktuellen Verkehrszahlen
- Derzeit: ~ 9.600 Kfz/Tag; SV 3,6 %
- **Planung L67 → Tempo 30**



STADT KUPPENHEIM

Sanierung der Landesstraße L67 (Friedrichstraße Süd) - Bürgerinformation

2. Planung – Querschnitt

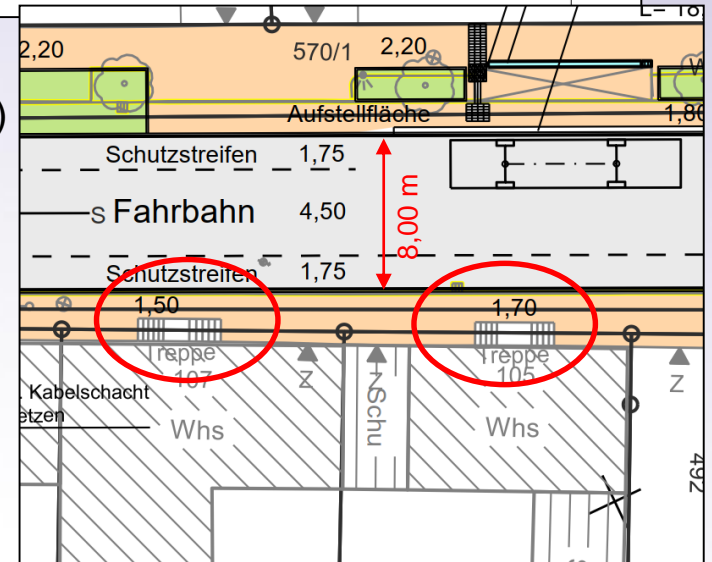


Fahrbahn

- Fahrbahnaufteilung → Regelbreite 8,00 m (maximal 9,00 m)
 - Beidseitig Radschutzstreifen (B = 1,75 m)
 - Restfahrbahnbreite 4,50 m (Begegnung PKW/PKW)
- Längsparkplätze → 50 cm Sicherheitstrennstreifen

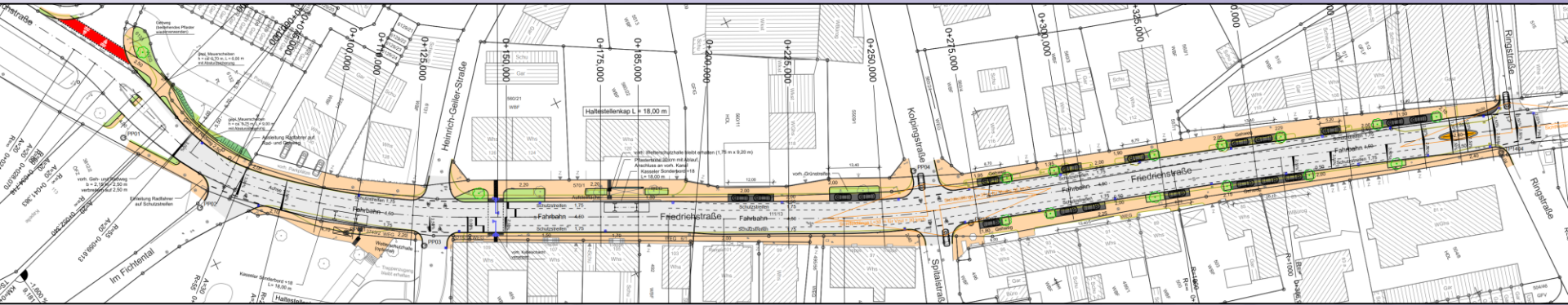
Seitenräume

- Längsparkplätze (B = 2,00 m) und Baumbeete
- Gehwege → Regelbreite 2,00 m
 - Zwangspunkte (z.Bsp. Treppen) → 1,50 m



Sanierung der Landesstraße L67 (Friedrichstraße Süd) - Bürgerinformation

2. Planung



Friedhof



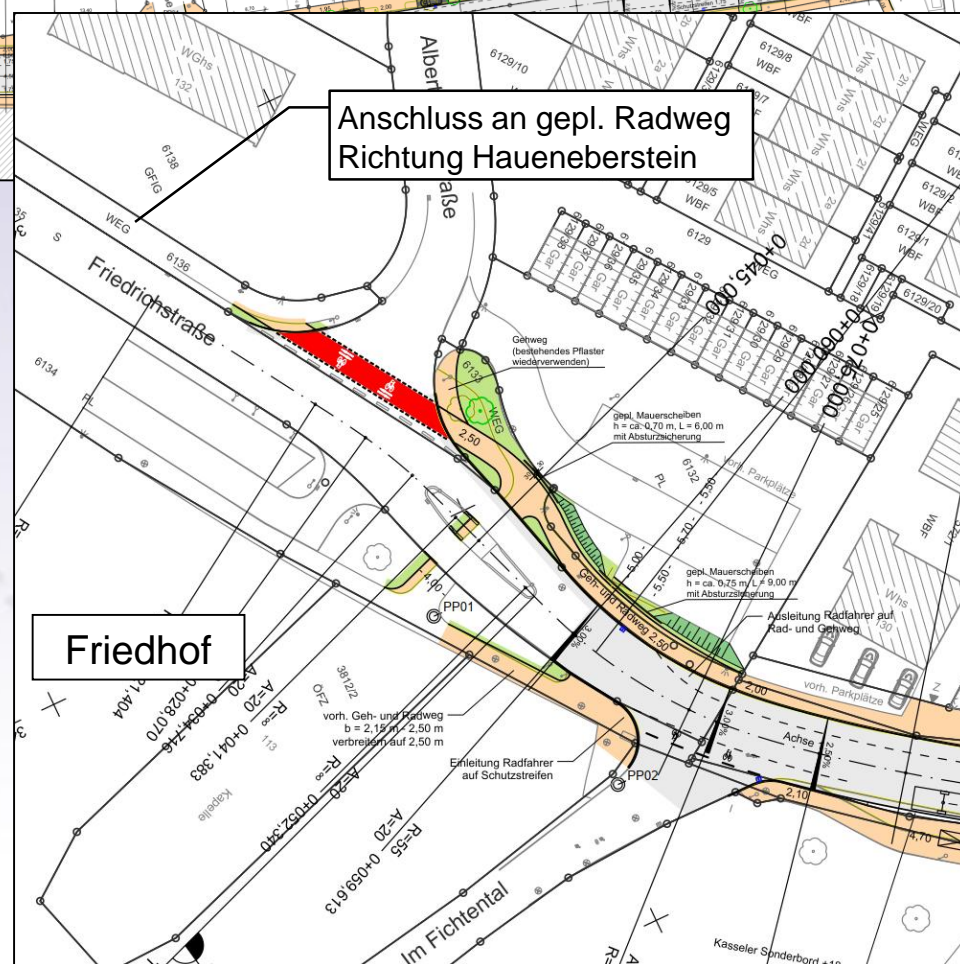
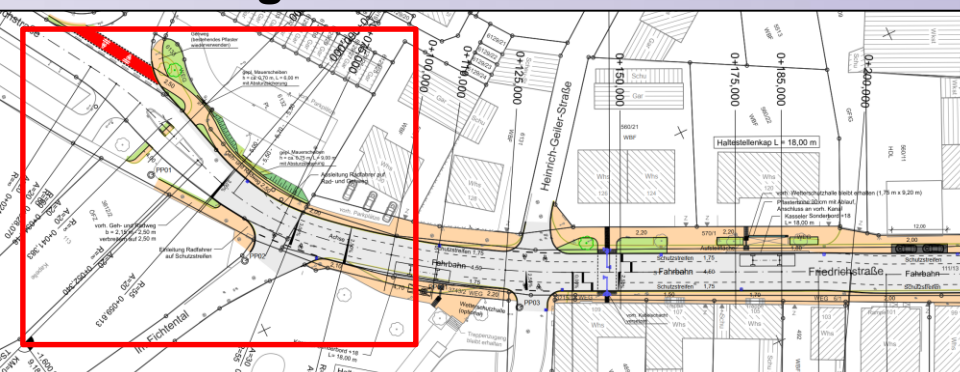
Ausbaulänge ~370 m
(Friedhof bis Ringstraße)

Ringstr.



STADT KUPPENHEIM

2. Planung



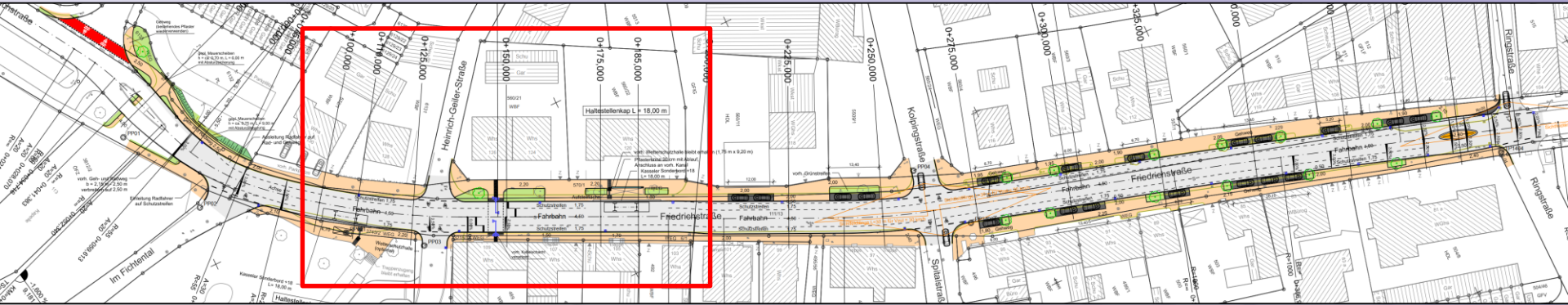
Anschluss an gepl. Radweg Richtung Haueneberstein

Friedhof

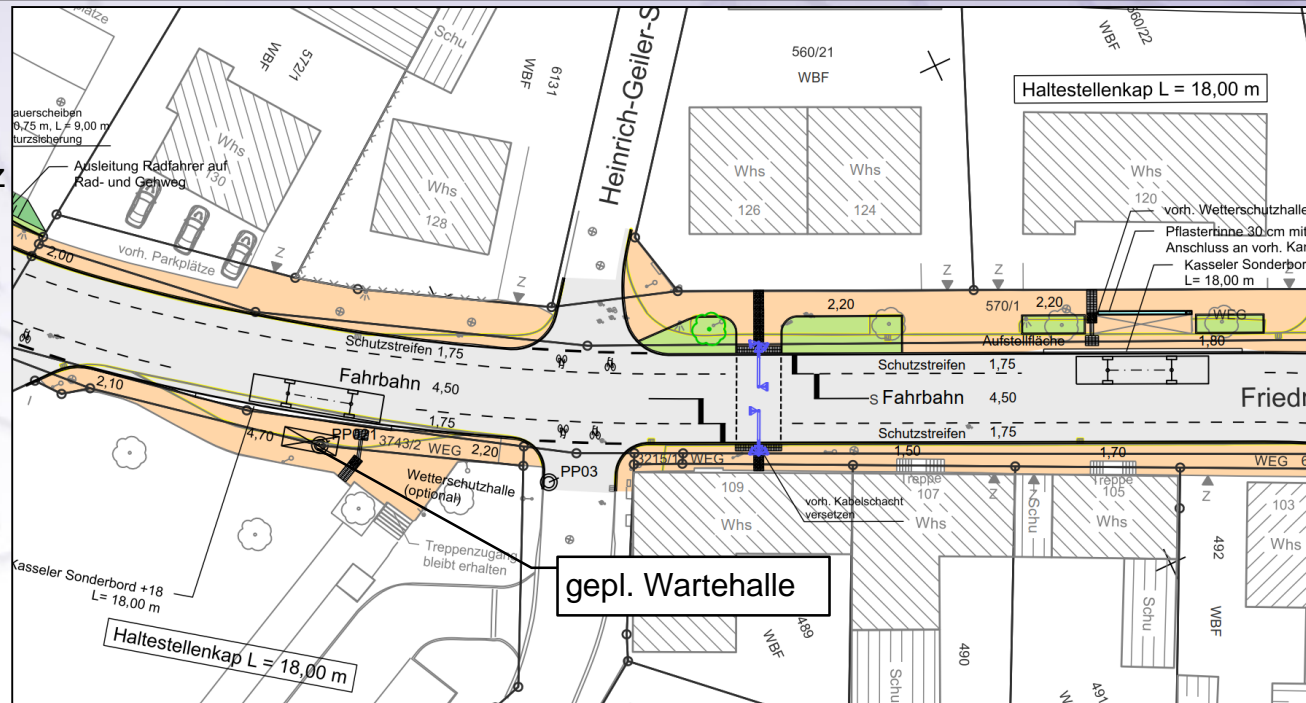
- Anschluss an gepl. Radweg Richtung Haueneberstein
Hinweis: Baubeginn im Sommer 2022
- Querung der L67 über best. Fahrbahnteiler
 - Aufweitung der Querung auf 4,00 m
 - Verbesserung der Höhenlage in den Zufahrtbereichen
- Aufweitung der best. Gehwege auf 2,50 m (kombinierter Geh- und Radweg)
- Richtung Innerorts: Einleitung auf Schutzstreifen
- Richtung Außerorts: Ausleitung in Seitenraum (Geh- und Radweg)

Sanierung der Landesstraße L67 (Friedrichstraße Süd) - Bürgerinformation

2. Planung



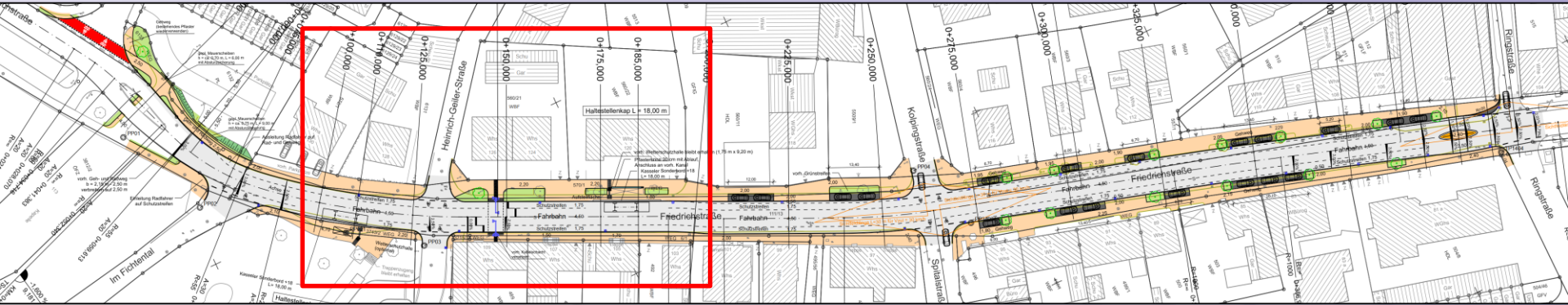
- **Barrierefrei Bushaltestelle**
 - Umbau gemäß § 8 Personenbeförderungsgesetz
- **Haltestellenkap (L = 18 m)**
 - Verkehrsstärke (<750 Kfz/h)
 - Erhöhung der Aufstell- und Gehwegfläche
 - Radschutzstreifen unterbrochen
- **Blindenleitsystem**
 - Bushaltestelle und Fußgängerlichtsignalanlage
- **Buswartehalle**
 - Haus Fichtental → Neu
 - Westseite → Bestand



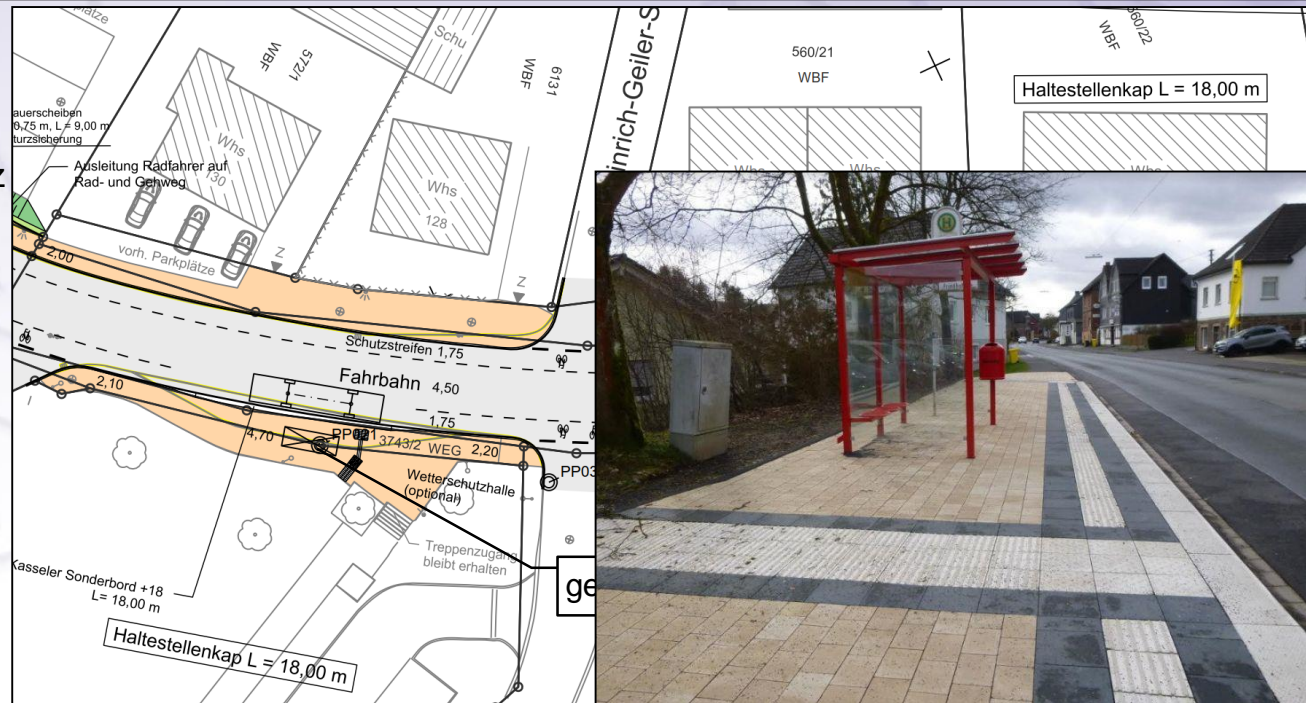
STADT KUPPENHEIM

Sanierung der Landesstraße L67 (Friedrichstraße Süd) - Bürgerinformation

2. Planung



- **Barrierefrei Bushaltestelle**
 - Umbau gemäß § 8 Personenbeförderungsgesetz
- **Haltestellenkap (L = 18 m)**
 - Verkehrsstärke (<750 Kfz/h)
 - Erhöhung der Aufstell- und Gehwegfläche
 - Radschutzstreifen unterbrochen
- **Blindenleitsystem**
 - Bushaltestelle und Fußgängerlichtsignalanlage
- **Buswartehalle**
 - Haus Fichtental → Neu
 - Westseite → Bestand

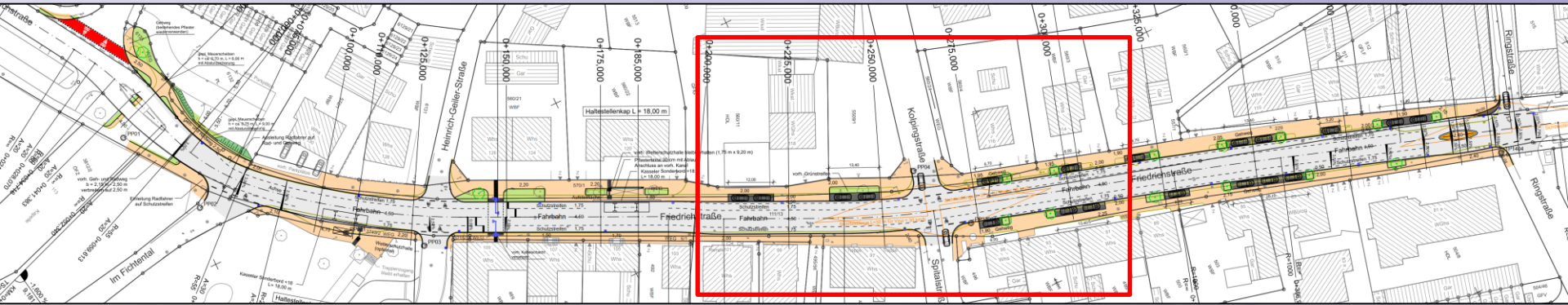


Beispiel Barrierefreie Haltestelle
Quelle: www.wirsiegen.de

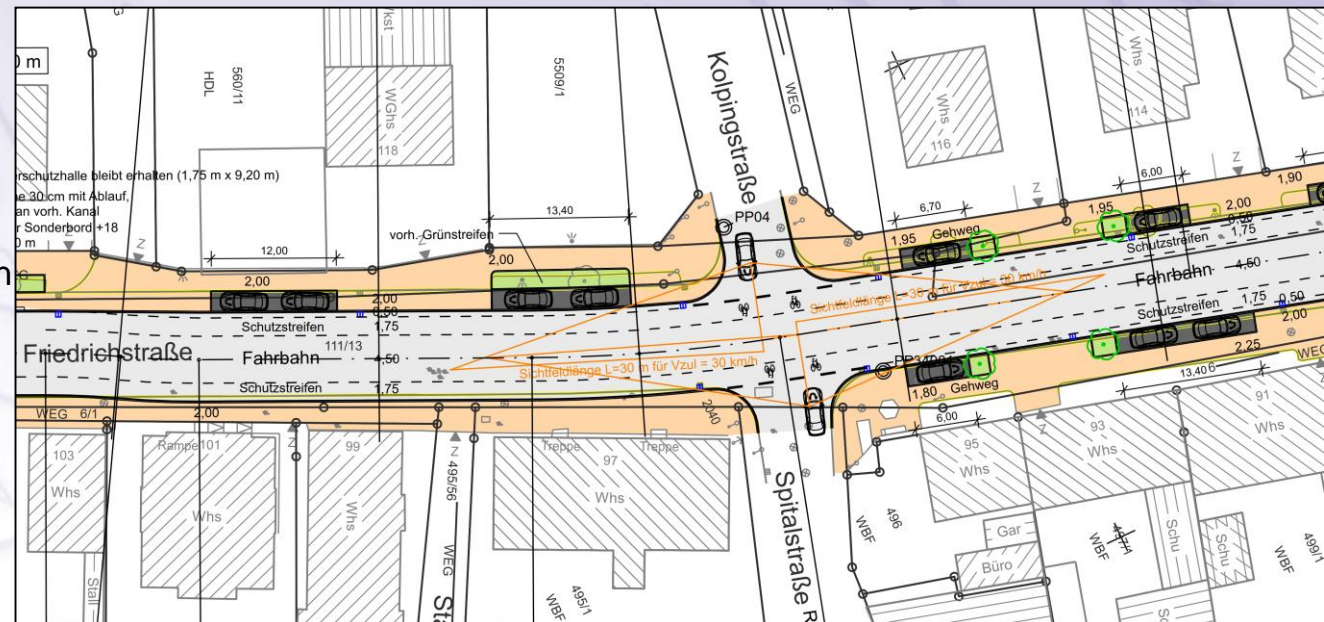


Sanierung der Landesstraße L67 (Friedrichstraße Süd) - Bürgerinformation

2. Planung

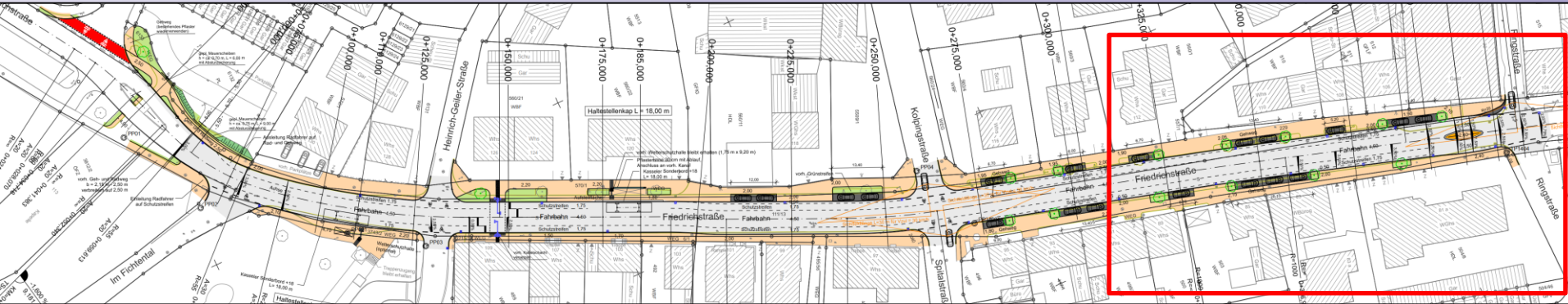


- Zufahrtsstraßen
 - Sichtdreiecke $V = 30 \text{ km/h}$
- Längsparkplätze
 - im Seitenraum (19 Stück)
 - Sichtverhältnisse an privaten Grundstücks-Zufahrten geprüft

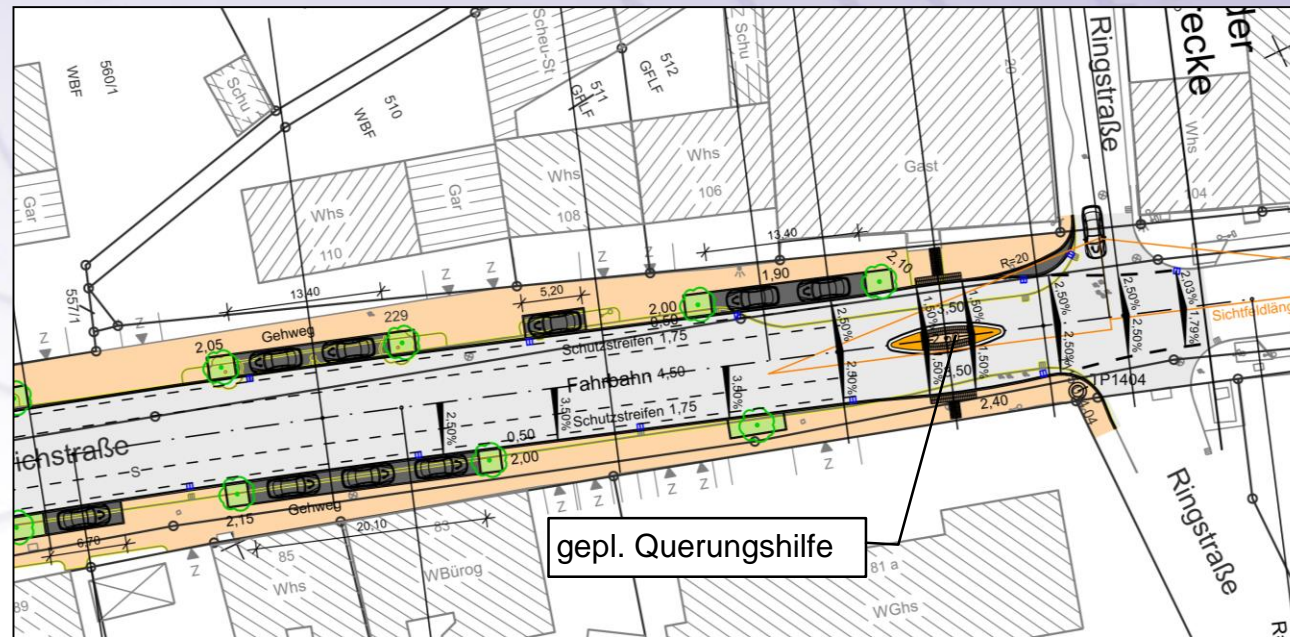


Sanierung der Landesstraße L67 (Friedrichstraße Süd) - Bürgerinformation

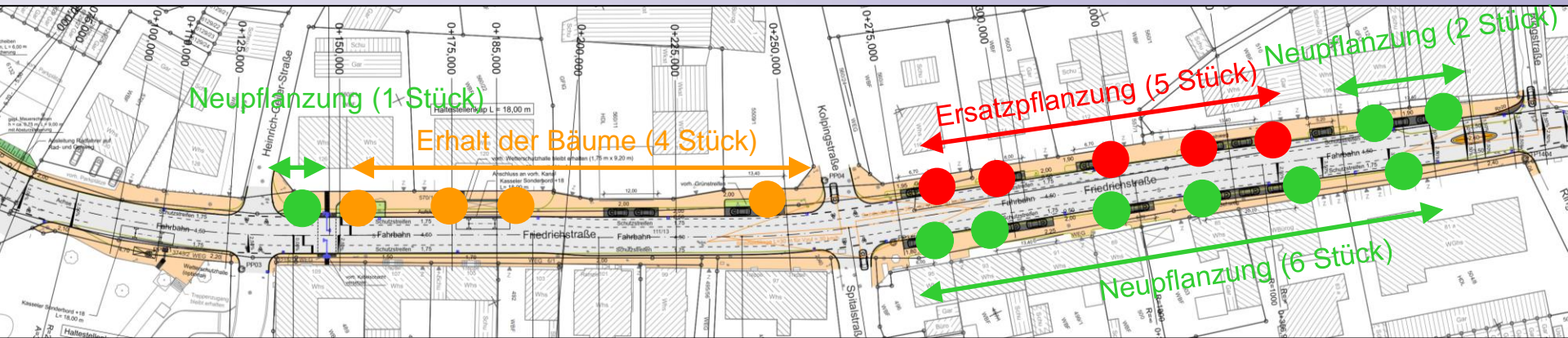
2. Planung



- Zufahrtsstraßen
 - Sichtdreiecke $V = 30 \text{ km/h}$
- Längsparkplätze
 - im Seitenraum (19 Stück)
 - Sichtverhältnisse an privaten Grundstücks-Zufahrten geprüft
- Querungshilfe ($B = 2,50 \text{ m}$)
 - Blindenleitsystem
- Baumstandorte
 - 18 Stück
- Neuerstellung Straßenbeleuchtung



2. Planung – Baumstandorte



- Summe: 18 Stück
- 9 neue Baumstandorte
- 5 Ersatzpflanzungen (bereits gerodet)
 - Neugliederung Straßenraum
- 4 Bestandsbäume werden erhalten



Sanierung der Landesstraße L67 (Friedrichstraße Süd)

Bürgerinformation 22.02.2022

3. Ver- und Entsorgungsleitungen



STADT KUPPENHEIM

3. Ver- und Entsorgungsleitungen – Gas-, Strom-, Wasserversorgung

Die eneREGIO GmbH plant diverse Arbeiten an ihren Leitungsnetzen im Zuge der Straßensanierung zwischen Friedhof und Ringstraße

- Austausch der Stromhauptleitungen (Mittelspannung) – Hausanschlüsse werden nicht erneuert
- Neuherstellung der Wasserhauptleitung
 - Erneuerung der Hausanschlussleitungen grundsätzlich bis zur Grundstücksgrenze
 - Erneuerung der Hausanschlussleitung auf Privatgrund möglich → im Nachgang der Straßensanierung
- Gasleitung → keine Arbeiten an der Hauptleitung geplant
 - Herstellung von neuen Hausanschlüssen im Vorfeld der Maßnahme möglich
 - Grundstückseigentümer wurden angeschrieben

Ansprechpartner eneREGIO GmbH

Rastatter Straße 14/16
76461 Muggensturm

Hausanschlüsse Wasser/Gas Angebote/Abwicklung

Herr Hubert Scharf
Tel: 07222/405688-302
Mail: h.scharf@eneregio.com

Wasserhausanschlüsse Technische Fragen

Herr Gerhard Hahn
Tel: 07222/405688-521
Mail: g.hahn@eneregio.com



3. Ver- und Entsorgungsleitungen – Kanalisation Hausanschlussleitungen

- Hauptabwasserkanal → ausreichender Zustand
 - Sanierung mit Inlinertechnik im Anschluss der Straßenbaumaßnahme (*Keine Aufgrabung erforderlich*)
- Hausanschlussleitungen (Hauptkanal bis Grundstücksgrenze)
 - Schlechter Zustand
 - Neuherstellung der Hausanschlussleitungen im Zuge der Straßensanierung
 - Hauptkanal bis Grundstücksgrenze

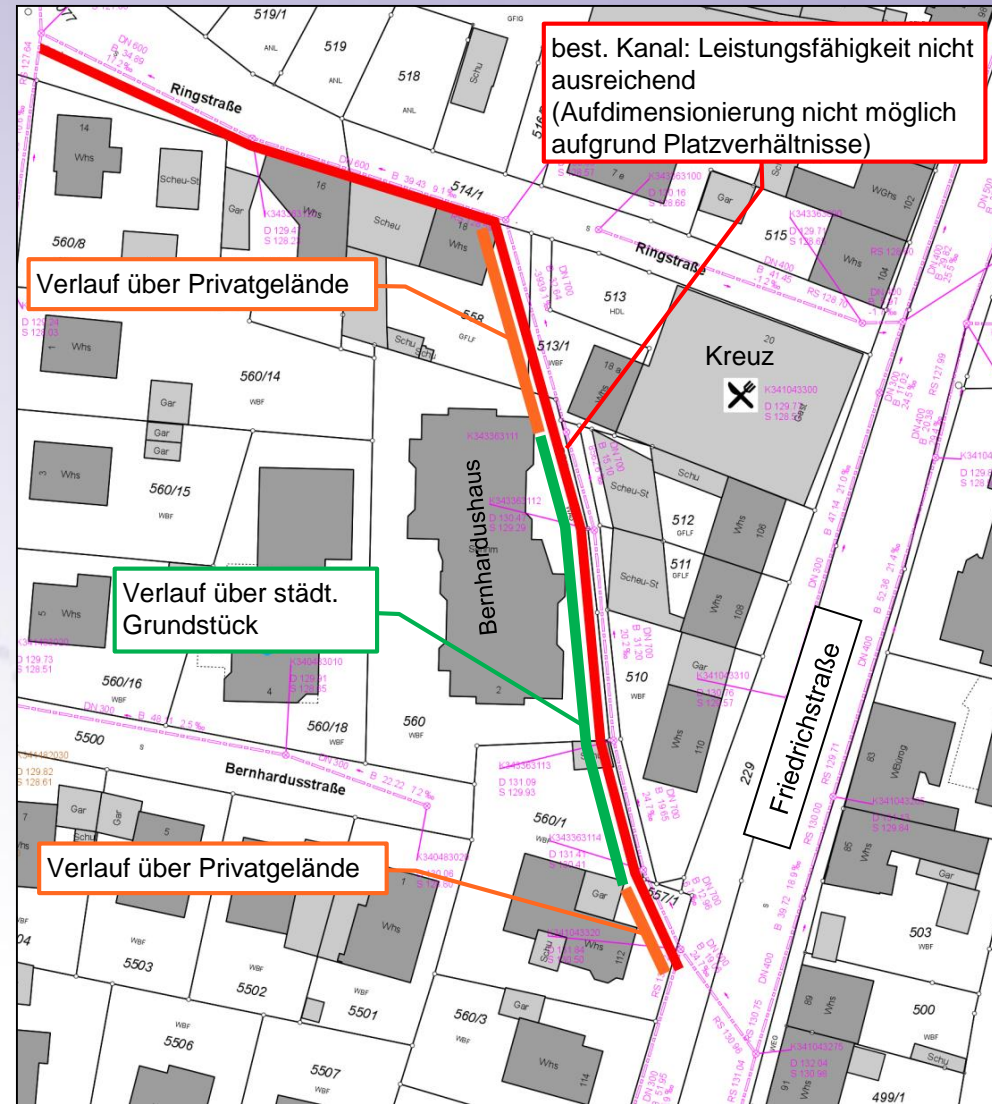


STADT KUPPENHEIM



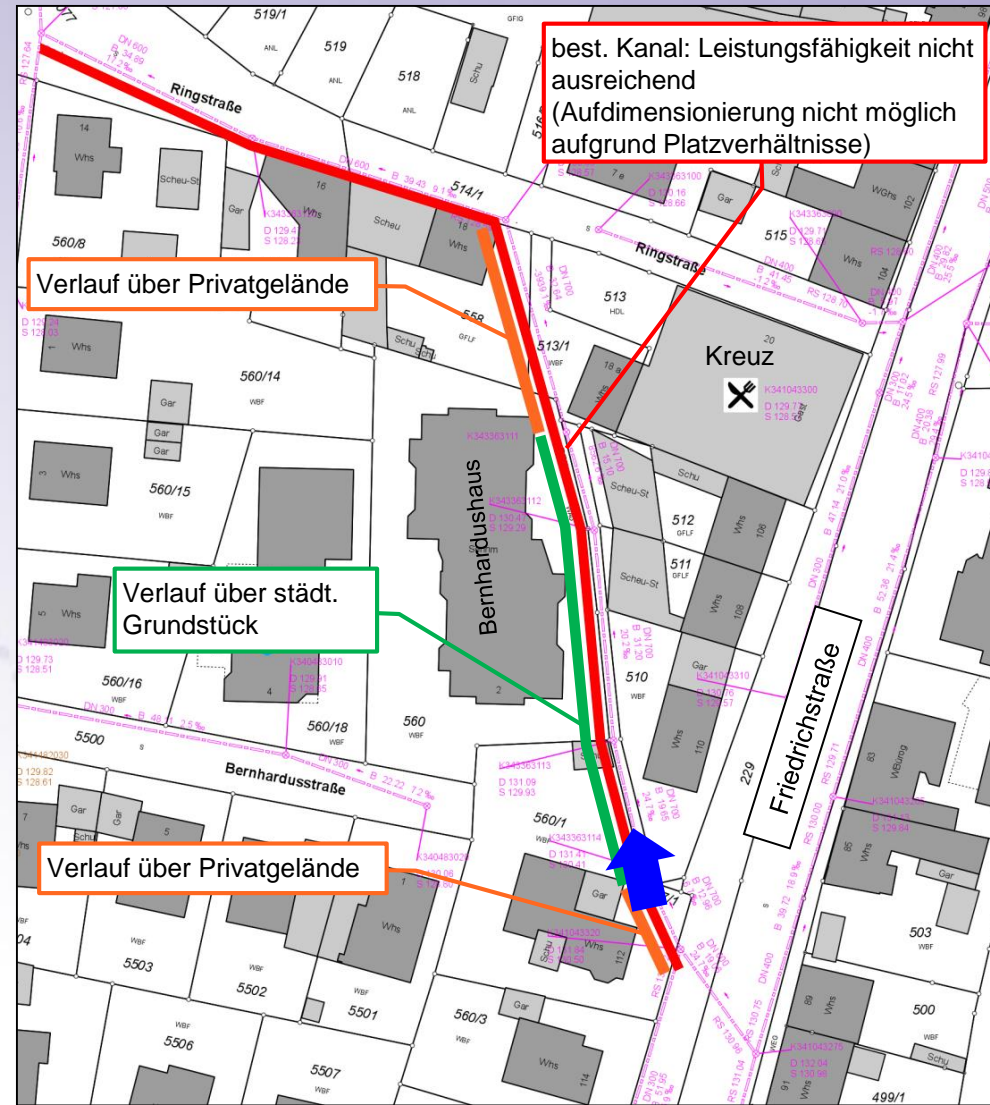

3. Ver- und Entsorgungsleitungen – Kanalisation Hauptkanal Friedrichstraße/Ringstraße

- best. Hauptkanal DN 600/700
 - Verlauf über Privatgrundstücke und schmales städtisches Grundstück
 - Kanalüberprüfung im Zuge der Straßenplanung
 - nicht leistungsfähig
(Grundlage hydraulische Berechnung aus 2010)
 - Aufdimensionierung bis Kreisverkehr Ringstraße auf Dimension DN 800
 - best. Trasse nicht möglich
(Platz- und Grundstücksverhältnisse)



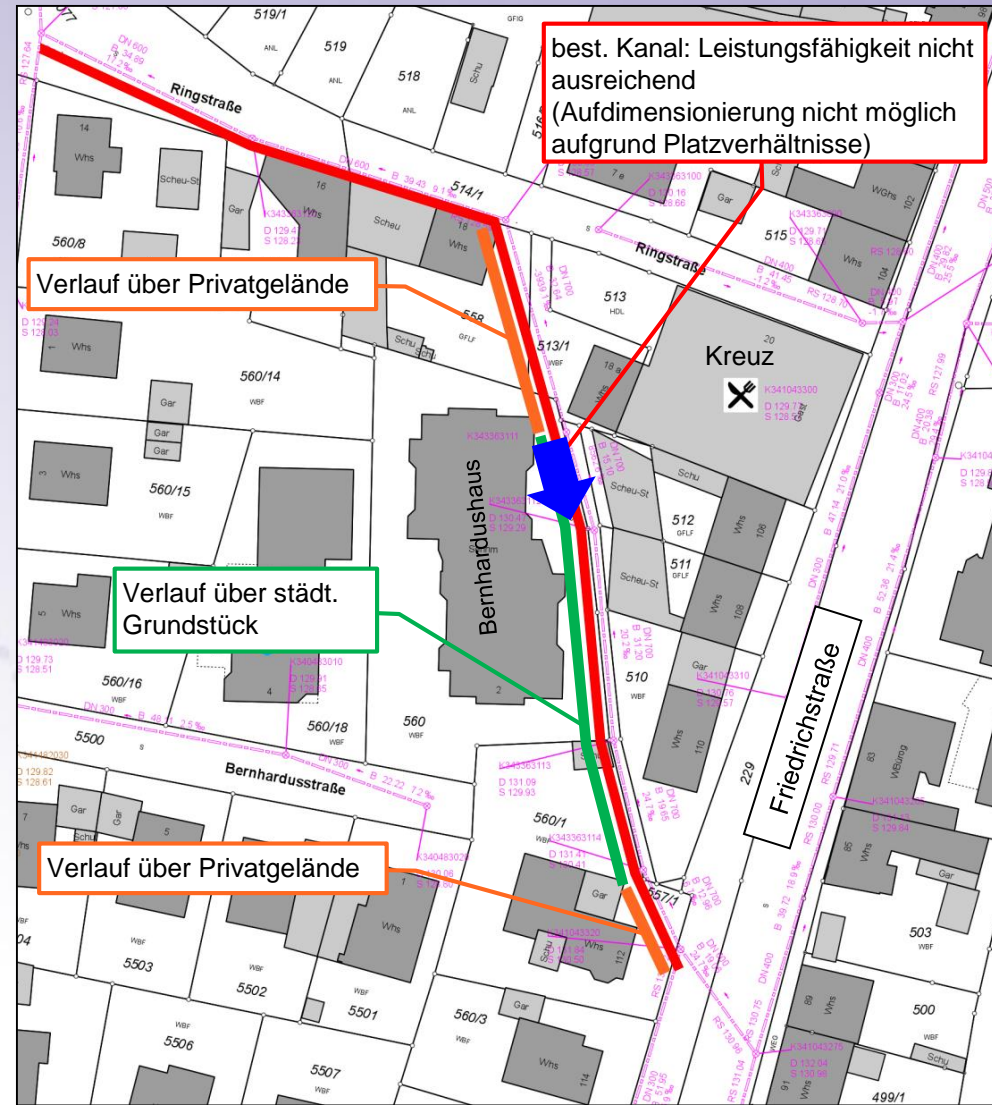
Sanierung der Landesstraße L67 (Friedrichstraße Süd) - Bürgerinformation

3. Ver- und Entsorgungsleitungen – Kanalisation Hauptkanal Friedrichstraße/Ringstraße



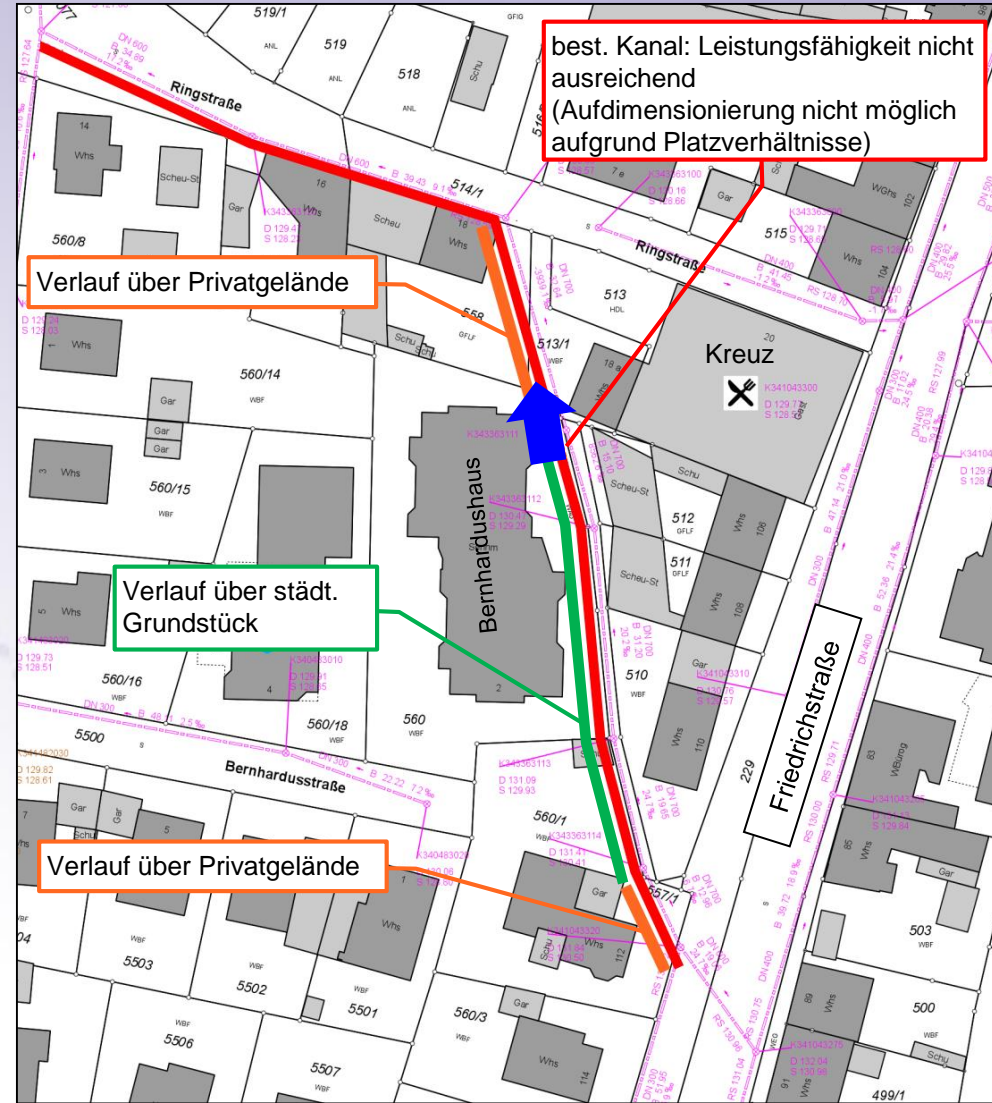
Sanierung der Landesstraße L67 (Friedrichstraße Süd) - Bürgerinformation

3. Ver- und Entsorgungsleitungen – Kanalisation Hauptkanal Friedrichstraße/Ringstraße



Sanierung der Landesstraße L67 (Friedrichstraße Süd) - Bürgerinformation

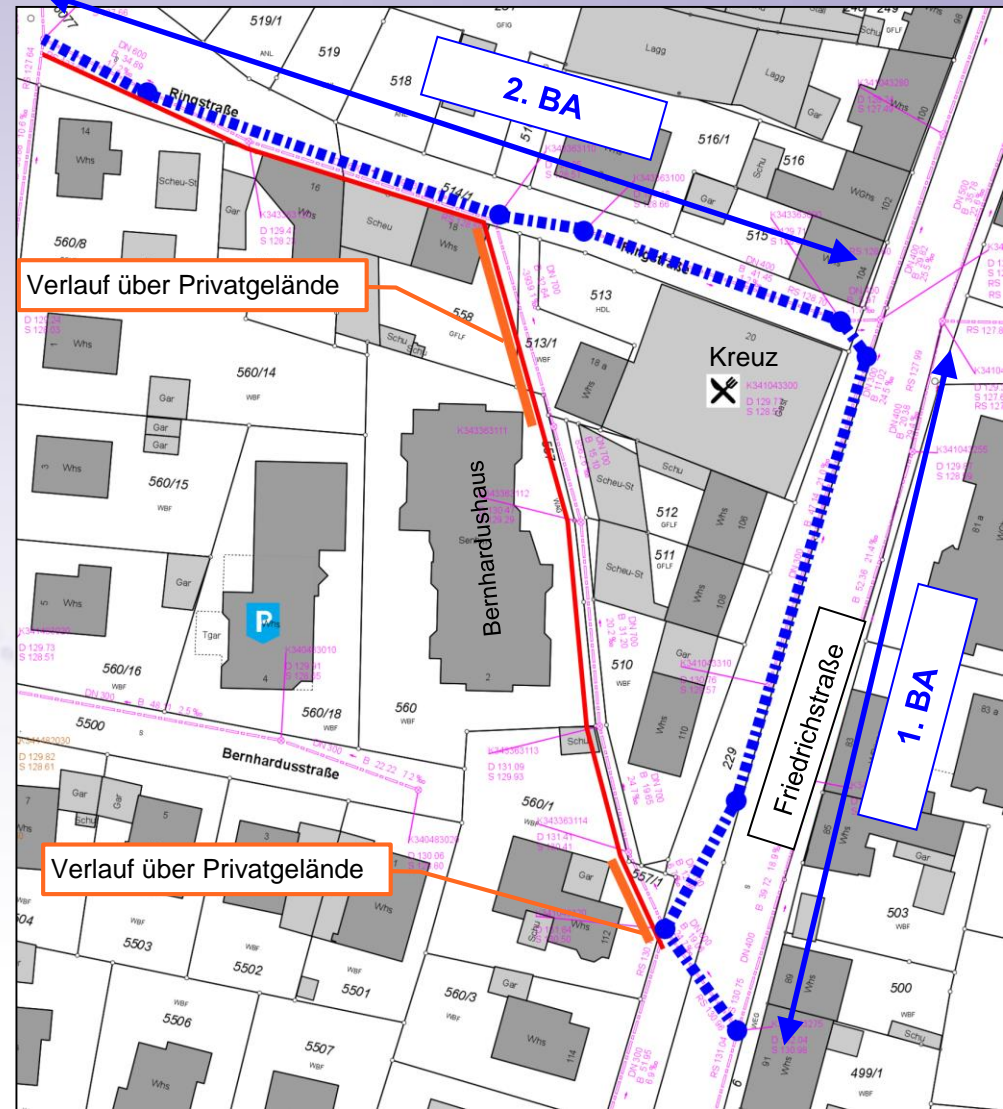
3. Ver- und Entsorgungsleitungen – Kanalisation Hauptkanal Friedrichstraße/Ringstraße



Sanierung der Landesstraße L67 (Friedrichstraße Süd) - Bürgerinformation

3. Ver- und Entsorgungsleitungen – Kanalisation Hauptkanal Friedrichstraße/Ringstraße

- Kanalaufdimensionierung → neue Trasse
 - Friedrichstraße/Ringstraße
- Ausführung in 2 Bauabschnitte
- 1. Bauabschnitt → im Zuge der Straßensanierungsmaßnahme
- 2. Bauabschnitt
 - Im Anschluss an die Maßnahme L67
 - Kosten werden im Zuge der weiteren Planung ermittelt
- Best. Kanal bleibt in Betrieb
 - Beendigung BA2 bzw. ~ 5 Jahre
 - Umschluss der Eigentümer an neuen Hauptkanal. (*Eigentümer werden informiert*)
- Rückbau nicht möglich → evtl. Verdämmung



3. Ver- und Entsorgungsleitungen – Hofentwässerung Privat

- Private Hofflächen entwässern z.T. über den Gehweg
 - Entwässerung über Gehweg und Straße
 - Hydraulische Überlastung der Straßenentwässerung
 - Gefahr von Glättebildung im Winter
- Hofflächen sind an die Entwässerung anzuschließen (§ 3 Abs. 1, Abwassersatzung)
- Entwässerung über Hofablauf, Kastenrinne, etc. ist herzustellen
- Betroffene Eigentümer werden angeschrieben
- Ausführung evtl. durch ausführende Firma möglich
 - Beauftragung und Bezahlung direkt durch den Eigentümer/Baufirma
- Im Einzelfall Versickerung möglich (Abstimmung mit Stadt)



§ 3 ...Die Eigentümer von Grundstücken, auf denen Abwasser anfällt, sind nach näherer Bestimmung dieser Satzung berechtigt und verpflichtet, ihre Grundstücke an die öffentlichen Abwasseranlagen anzuschließen, diese zu benutzen und das gesamte auf den Grundstücken anfallende Abwasser der Stadt ... zu überlassen...



3. Ver- und Entsorgungsleitungen – Leerrohre

- Verlegung von Leerrohrtrassen in jedem Gehweg
 - zukünftige Medienleitungen
 - kein Öffnen des gesamten Gehweges notwendig



STADT KUPPENHEIM



3. Ver- und Entsorgungsleitungen – Telekommunikation

- Im Rahmen der Planung mehrfach angefragt
- Keine Maßnahmen geplant bzw. keine Rückmeldung



STADT KUPPENHEIM

Sanierung der Landesstraße L67 (Friedrichstraße Süd)

Bürgerinformation 22.02.2022

4. Kosten



STADT KUPPENHEIM

4. Kosten

Baukosten inkl. Nebenkosten

Regierungspräsidium:	~ 1,18 Mio. €	(Fahrbahn)
Stadt Kuppenheim:	~ 0,64 Mio. €	(Gehwege, Parkplätze, barrierefreie Bushaltestelle, Baumbeete, Straßenbeleuchtung, Querungshilfe)
	~ 0,22 Mio. €	(Kanalaufdimensionierung und Hausanschlüsse)
eneREGIO GmbH	~ 0,70 Mio. €	(Wasser- und Stromversorgungsleitungen)
Gesamtkosten:	~ 2,74 Mio. €	



Sanierung der Landesstraße L67 (Friedrichstraße Süd)

Bürgerinformation 22.02.2022

5. Umleitung und Bauphasen



STADT KUPPENHEIM

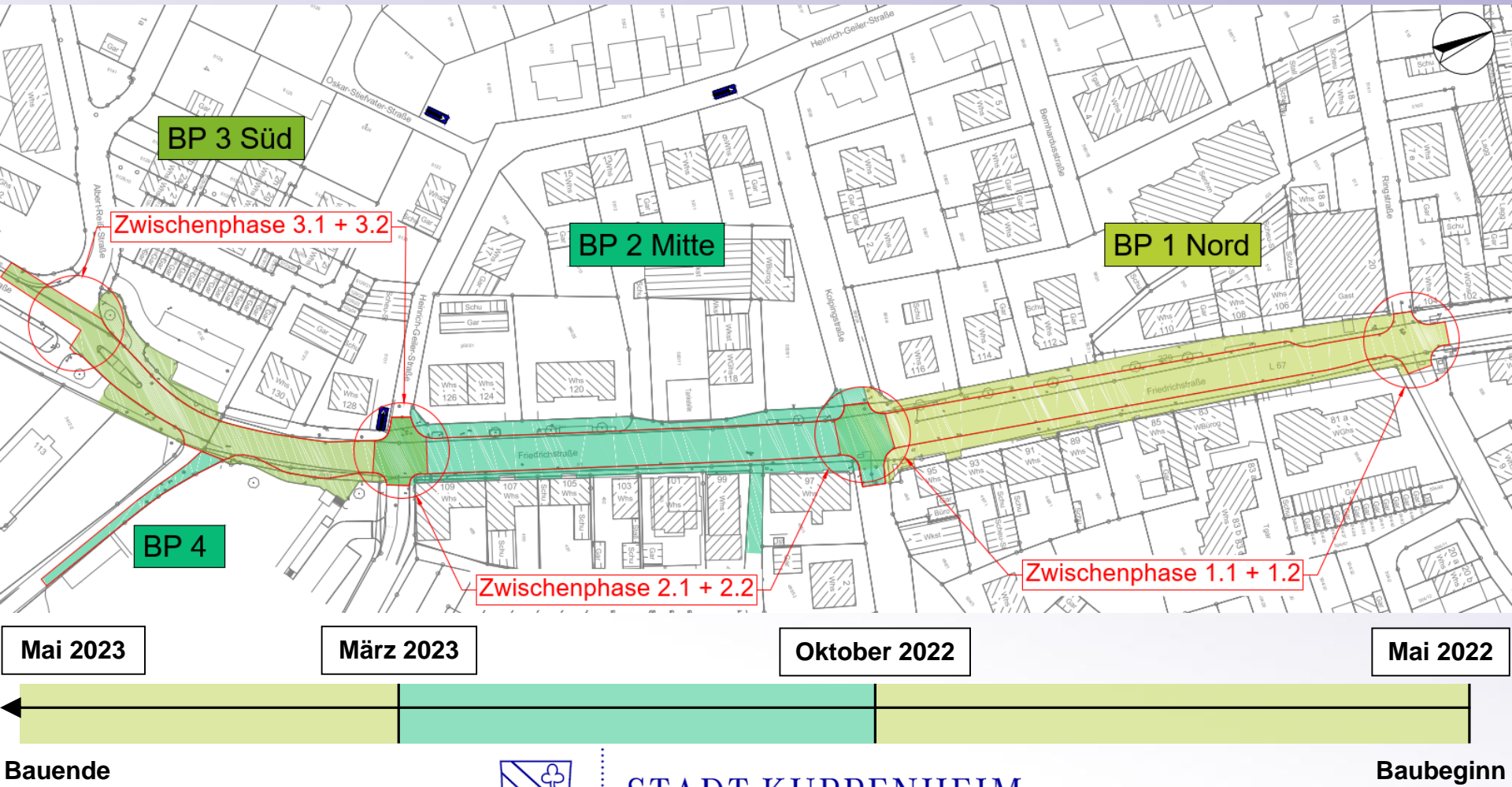
5. Umleitung und Bauphasen

Übersicht Umleitung



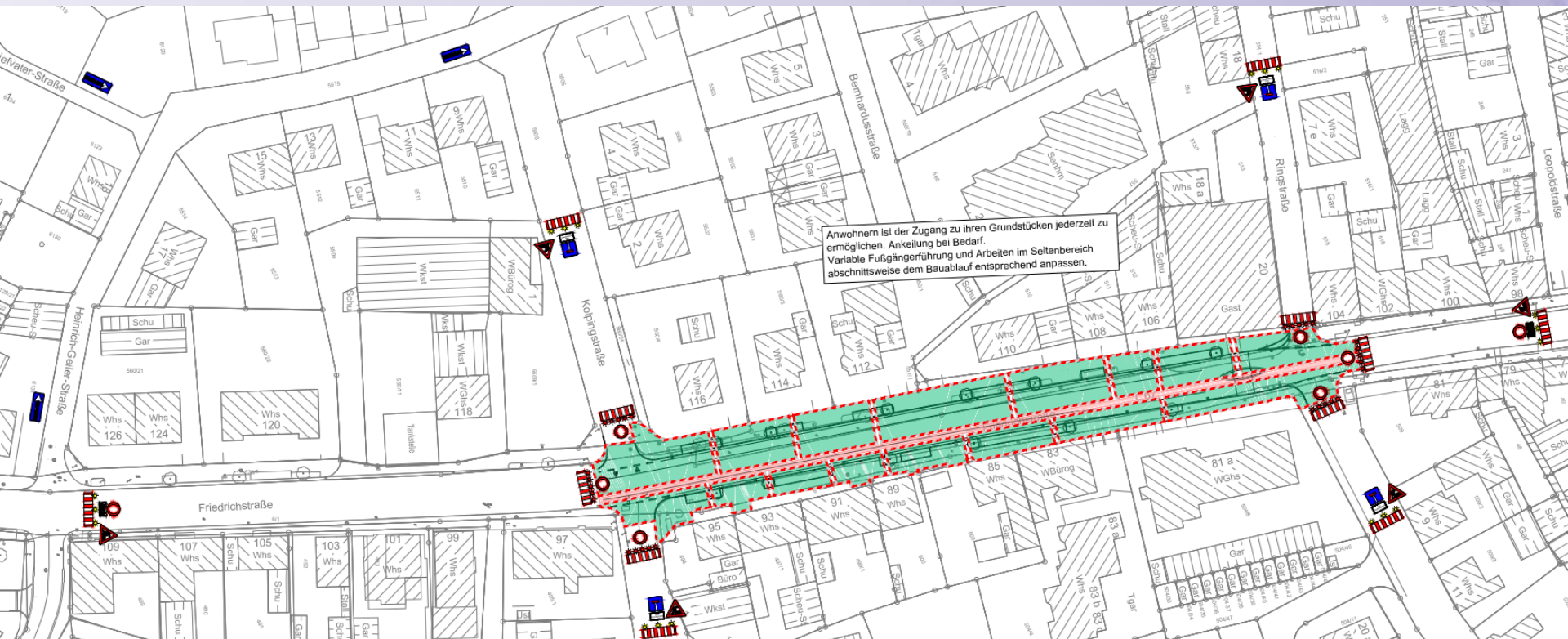
5. Umleitung und Bauphasen

Übersicht Bauphasen



5. Umleitung und Bauphasen

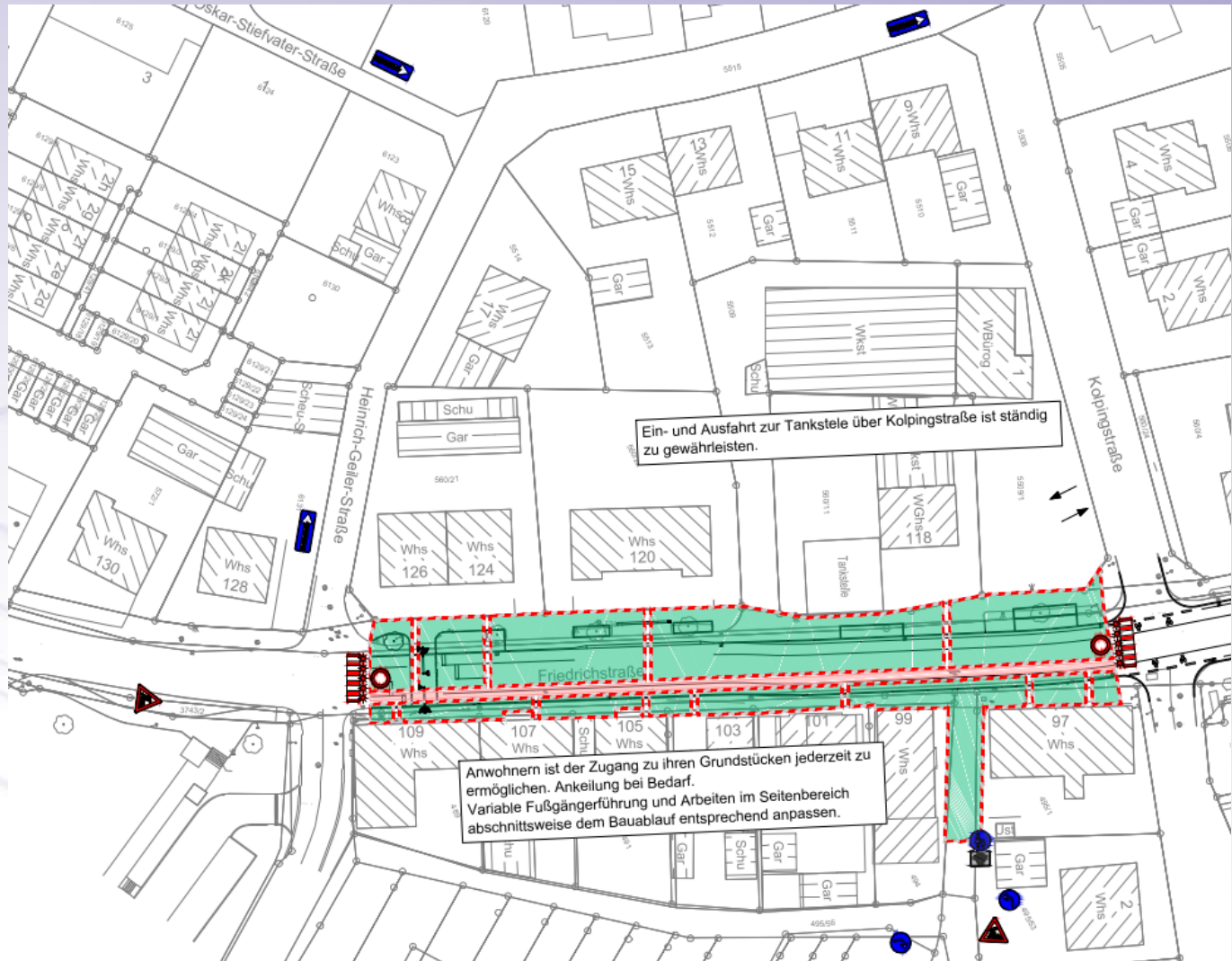
Bauphase 1 (Mai 2022 bis September 2022)



5. Umleitung und Bauphasen

Bauphase 2

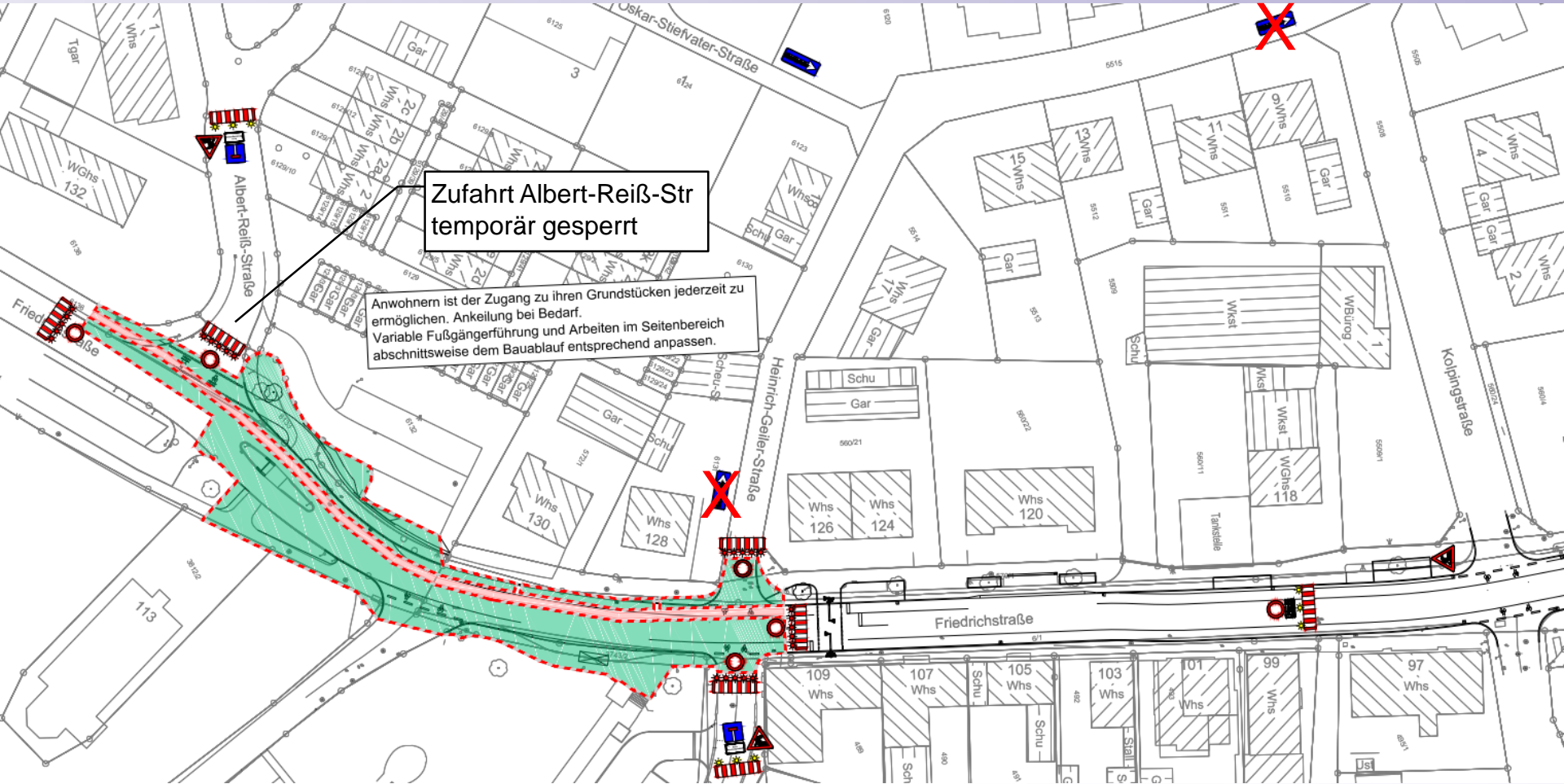
(Oktober 2022 bis
Februar 2023)



Sanierung der Landesstraße L67 (Friedrichstraße Süd) - Bürgerinformation

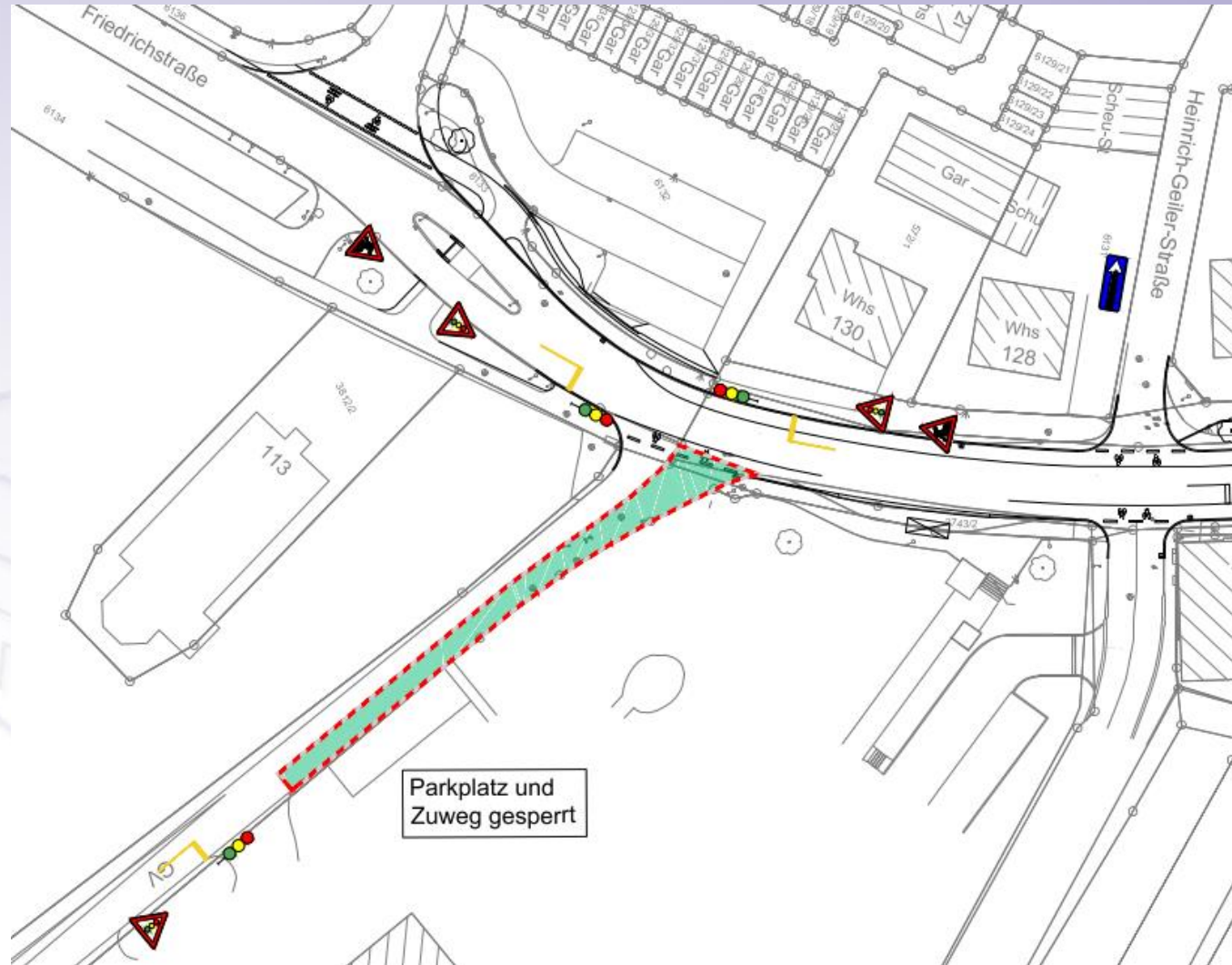
5. Umleitung und Bauphasen

Bauphase 3 (März 2023 bis Mai 2023)



5. Umleitung und Bauphasen

Bauphase 4



5. Umleitung und Bauphasen - Zusammenfassung

- 3 Bauphasen unter Vollsperrung
 - BP1: Mai 2022 bis September 2022 (*Ringstraße bis Kolpingstraße*)
 - BP2: Oktober 2022 bis Februar 2023 (*Kolpingstraße bis Heinrich-Geiler-Straße*)
 - BP3: März 2023 bis Mai 2023 (*Heinrich-Geiler-Straße bis Albert-Reiß-Straße*)
- Anfahrbarkeit aus Richtung Haueneberstein bis Friedhof immer gewährleistet
 - Info am Kreisverkehrsplatz (Förcher Kreuzung)
- Bauphasen können innerorts umfahren werden
- Fußgänger werden durch die Baustelle geführt
- Anwohner können Ihre Häuser jederzeit erreichen

Info Gewerbetreibende

Hinweis über Baustelle/Anfahrbarkeit an Kunden über Homepage, Social-Media, etc.

Ansprechpartner Stadt Kuppenheim

Herr Mathias Ullrich

Tel: 07222/9462-353

Mail: mathias.Ullrich@kuppenheim.de



STADT KUPPENHEIM

Sanierung der Landesstraße L67 (Friedrichstraße Süd)

Bürgerinformation 22.02.2022

6. Parkplatzangebot Anwohner

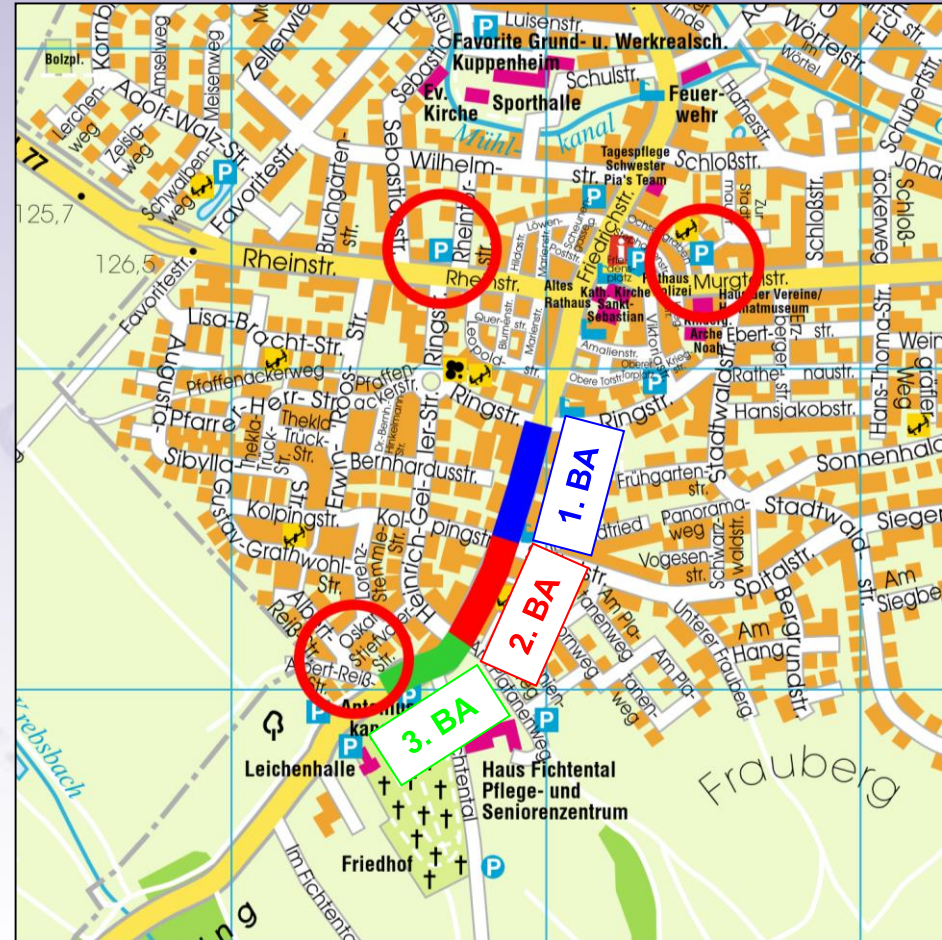


STADT KUPPENHEIM

6. Parkplatzangebot Anwohner

- Parkplatzangebot für Anwohner auf öffentlichen Parkplätzen
 - Albert-Reiß-Straße
 - Rheintorplatz (Rheinstraße/Rheintorstraße)
 - Wilhelmstraße
- 1 Parkausweis pro Haushalt (kostenlos)
- Parkberechtigung für die Dauer des jeweiligen Bauabschnittes
- Parken in den Seitenstraßen möglich

Jeder Haushalt erhält vor Baubeginn ein Schreiben zur Beantragung eines Parkausweises.



Sanierung der Landesstraße L67 (Friedrichstraße Süd)

Bürgerinformation 22.02.2022

7. Zeitplan



STADT KUPPENHEIM

7. Zeitplan

- 22.02.2022: Bürgerinformation
- März 2022: Ausschreibungsverfahren
- April 2022: Vergabe der Bauleistungen
- Mai 2022: Baubeginn
 - BP1: Mai 2022 bis September 2022 (*Ringstraße bis Kolpingstraße*)
 - BP2: Oktober 2022 bis Februar 2023 (*Kolpingstraße bis Heinrich-Geiler-Straße*)
 - BP3: März 2023 bis Mai 2023 (*Heinrich-Geiler-Straße bis Albert-Reiß-Straße*)
- Mai 2023: Fertigstellung Gesamtmaßnahme



Sanierung der Landesstraße L67 (Friedrichstraße Süd)

Bürgerinformation 22.02.2022



STADT KUPPENHEIM

Sanierung der Landesstraße L67 (Friedrichstraße Süd)

Bürgerinformation 22.02.2022

Haben Sie Fragen ?



..... STADT KUPPENHEIM