









# BEBAUUNGSPLAN M. 1:500 STADT KUPPENHEIM BAHNHOFSTRASSE

LEGENDE NACH PLANZEICHENERLASS

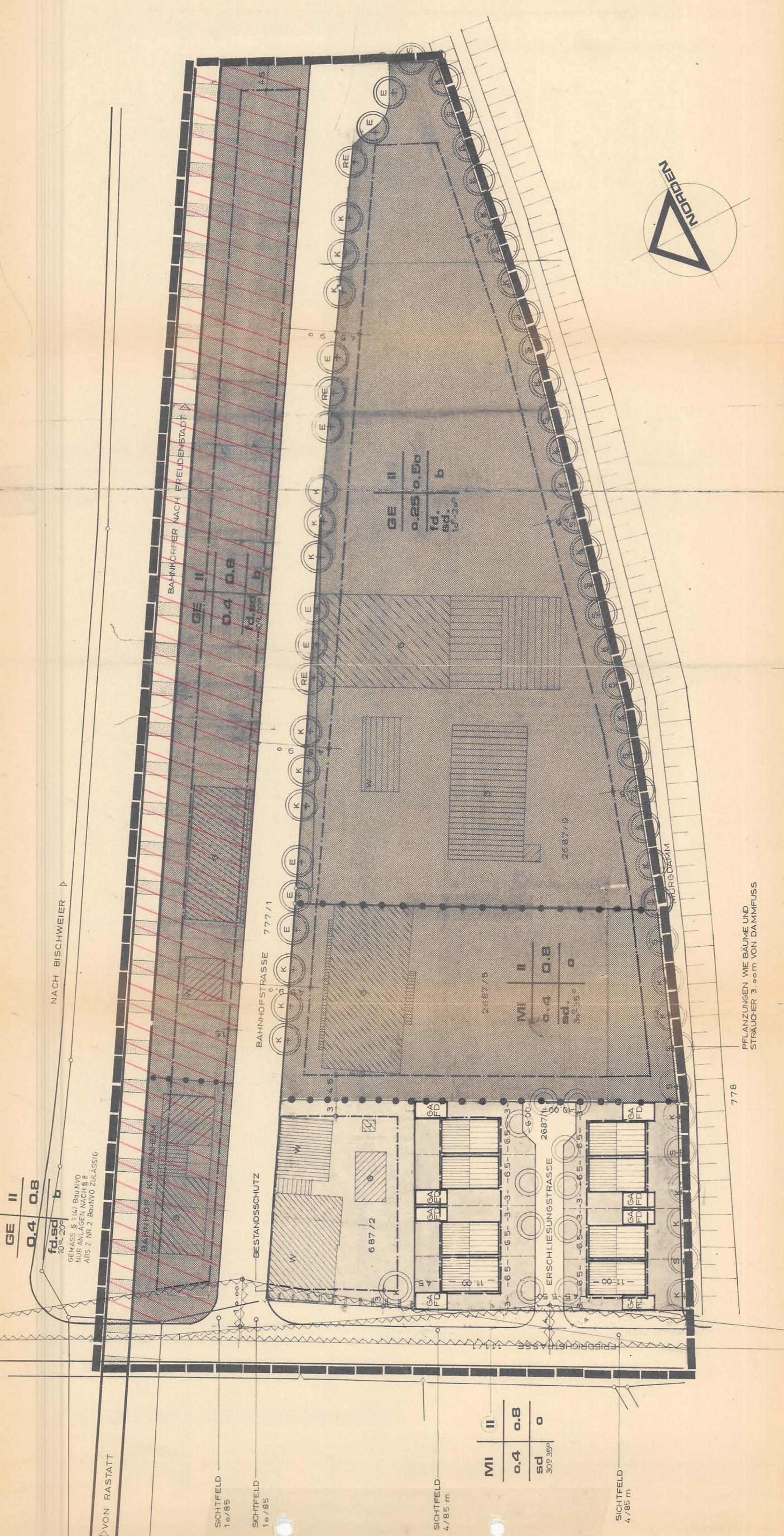
- MI** = MISCHGEBIET § 6 Bau NVO 77
- GE** = GEWERBEGEBIET § 8 BauNVO 77
- MI** = MISCHGEBIET § 6 Bau NVO 77
- II** = ZWEI VOLLGESCHOSSE HÖCHSTGRENZE
- II** = ZWEI VOLLGESCHOSSE ZWINGEND
- o** = OFFENE BAUWEISE
- b** = ABWEICHENDE BAUWEISE, OFFEN, JEDOCH GEBÄUDELÄNGEN BIS max 100 m ZULÄSSIG
-  = SICHTFLÄCHEN VON BEBAUUNG FREIZUHALTEN
- sd. 30°-35°** = SATTELDÄCHER 30°-35° U. 10°-20° ALTGRAD ZULÄSSIG
- fd.** = FLACHDÄCHER ZULÄSSIG
-  = BAUGRENZE
-  = ABGRENZUNG UNTERSCHIEDLICHER NUTZUNG
-  = GRENZE DES RÄUMLICHEN GELTUNGSBEREICHS
-  = FLÄCHEN FÜR BUNDESBAHNANLAGEN
-  = ZUFAHRTSVERBOT
-  = STRASSENFLÄCHEN
-  = PFLANZGEBOT LAUBBÄUME E = EICHE, RE = ROTEICHE  
K = KASTANIE OHNE FRUCHTKORPER, S = SPITZAHORN

KUPPENHEIM IM SEPTEMBER 1978

STADT KUPPENHEIM  
DER BÜRGERMEISTER

DER PLANNER  
ARCHITEKTURBÜRO  
FRANZ WALZ  
KUPPENHEIM

FRANZ WALZ  
FREIER ARCHITECT  
7554 KUPPENHEIM  
FRIEDRICHSTRASSE 70



PFLANZUNGEN WIE BÄUME UND STRÄUCHER 3.00m VON DAMMFUSS

778

VON RASTATT  
SICHTFELD 10/85  
SICHTFELD 10/85  
SICHTFELD 4/85 m  
SICHTFELD 4/85 m

**MI** II  
**o.4** **o.8**  
**sd** 30°-35°  
**o**