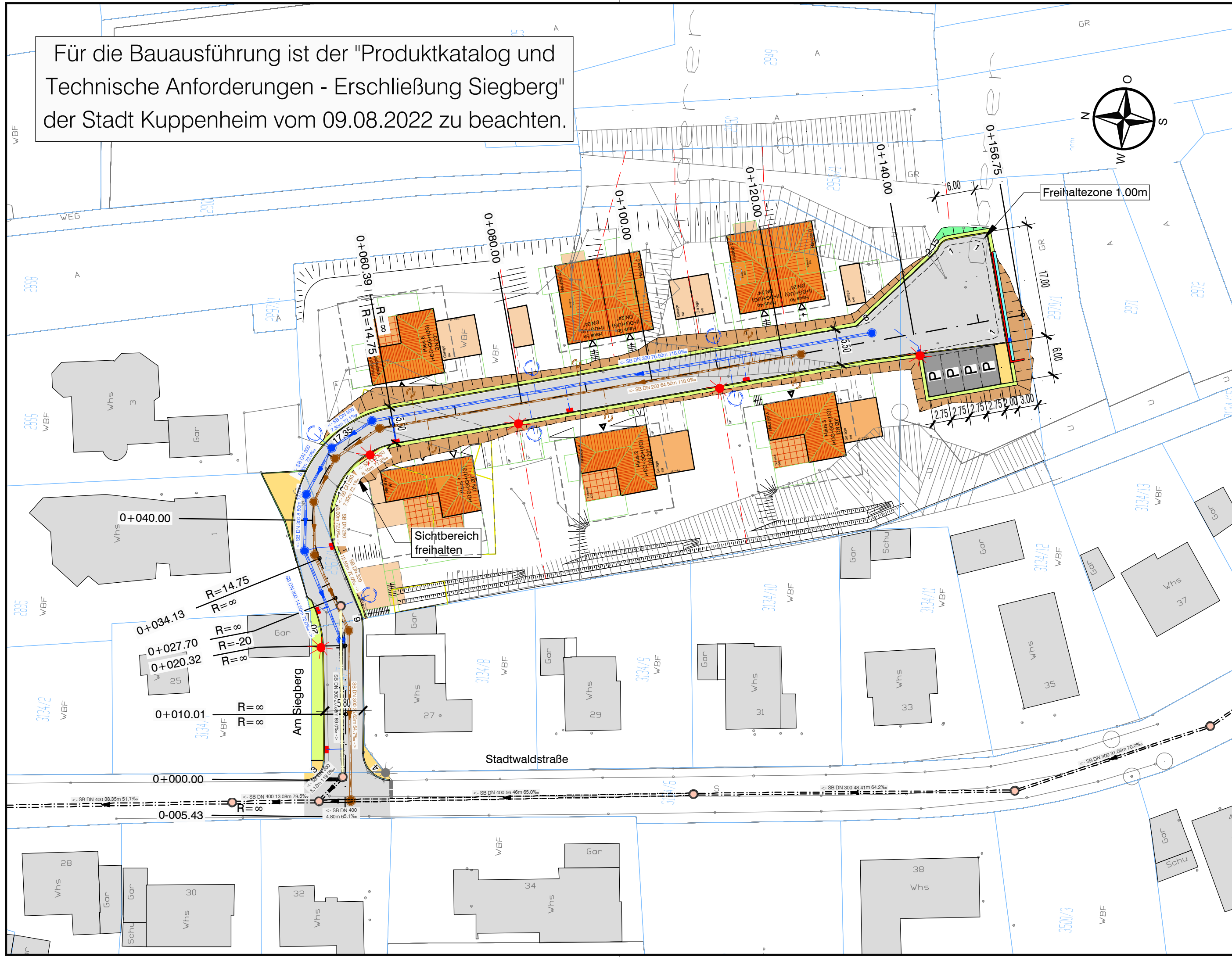


Für die Bauausführung ist der "Produktkatalog und Technische Anforderungen - Erschließung Siegburg" der Stadt Kuppenheim vom 09.08.2022 zu beachten.



### Legende

- geplant
- Fahrbahn
  - Parkplatz
  - Gehweg
  - Grünfläche
  - Bankett/Dammböschung
  - Bankett/Einschnittböschung
  - Straßeneinlauf 0.50 x 0.50 m
  - Bergeinlauf 1.00 x 0.50 m

C	E: Straßenbeleuchtung ergänzt	19.10.22	Doll	Steiner
B	Ä: Zufahrt zu Haus Nr. 3 Pflaster	12.08.22	Doll	Steiner
A	Ä: Verbreiterung vorh. Fahrbahn; Tieferlegung Trasse	24.09.21	Doll	Steiner
Index	"Ä" = Änderung - "E" = Ergänzung	Datum	Gez.	Gepr.

Lagesystem:	GK <input type="checkbox"/>	UTM <input type="checkbox"/>	Stand Kataster:	
Höhensystem (HST):	130 (DHHN12) <input type="checkbox"/>	160 (DHHN92) <input type="checkbox"/>	170 (DHHN2016) <input type="checkbox"/>	Stand Umlegung:
Bestandsvermessung:				

Ausführungsplanung	Fertigung
--------------------	-----------





**Erschließung BG "Am Siegburg"**  
in Kuppenheim  
Straßenbau

Anlage - Plan-Nr.  
**3 - 1C**

Projekt-Nr.  
2020-524

03-1 ÜLP  
Maßstab:  
**1 : 500**

Lageplan	Entwurf		
	Juli 2021	Steiner	
	Zeichnung		
	Juli 2021	Doll	
		Prüfung	
		Juli 2021	Steiner

Auftraggeber:	Planverfasser:
	
Ingenieurbüro für Tief- und Wasserbau Stadtplanung und Verkehrsanlagen	Ingenieurbüro für Tief- und Wasserbau Stadtplanung und Verkehrsanlagen
Datum:	Datum: 23.07.2021
Stempel/Unterschrift	Marlerer Straße 4 • 77656 Offenburg Tel. 0781 990779-0 • Fax -29